

ПАСПОРТ
благоустройства дворовой территории по состоянию на 28.08.2017г

1. Общие сведения

№	Наименование показателя	Единица измерения	Значение показателя
1.	Адрес (местоположения) многоквартирного дома (многоквартирных домов)		п.г.т. Излучинск, ул. Энергетиков, д.196
2.	Кадастровый номер земельного участка (квартала)		86:04:0000018:486
3.	Численность населения, проживающего в пределах дворовой территории	тыс.человек	0,211
4.	Общая площадь дворовой территории	кв.метров	3375
5.	Оценка уровня благоустройства дворовой территории (благоустроенная/неблагоустроенная)		благоустроенная

2. Характеристика физического состояния











№	Наименование показателя	Единица измерения	Значение показателя
1.	Наличие твердого покрытия, всего	кв.метров	1775
	в том числе:		
	твердого покрытия проездов	кв.метров	1585
	твердого покрытия тротуаров	кв.метров	190
2.	Количество площадок, специально оборудованных для отдыха, общения и проведения досуга различными группами населения, всего	единиц	1
	в том числе:		
	спортивных площадок	единиц	-
	детских площадок	единиц	1
	иных площадок	единиц	-
3.	Площадь площадок, специально оборудованных для отдыха, общения и проведения досуга различными группами населения, всего	кв.метров	900
	в том числе:		
	площадь спортивных площадок	кв.метров	-
	площадь детских площадок	кв.метров	900
	площадь иных площадок	кв.метров	-
4.	Наличие элементов благоустройства, всего	штук	12
	в том числе:		
	осветительных приборов	штук	3
	урн	штук	4
	скамеек	штук	5
5.	Наличие оборудованной площадки для сбора отходов	единиц	1
6.	Наличие озеленения	кв.метров	700
7.	Наличие приспособлений для маломобильных групп населения, всего	штук	3

	в том числе:		
	опорных поручней	штук	2
	пандусов	штук	0
	съездов	штук	1
8.	Потребность в ремонте твердого покрытия, всего	кв.метров	не требуется
	в том числе:		
	твердого покрытия проездов	кв.метров	-
	твердого покрытия тротуаров	кв.метров	-
9.	Потребность в установке элементов благоустройства, всего	штук	-
	осветительных приборов	штук	-
	урн	штук	-
	скамеек	штук	-
10.	Потребность в установке приспособлений для маломобильных групп населения, всего	штук	1
	в том числе:		-
	опорных поручней	штук	-
	пандусов	штук	1
	съездов	штук	-

3. иная учетная информация

№	Наименование показателя	Единица измерения	Значение показателя
---	-------------------------	-------------------	---------------------

Приложение: Схема дворовой территории с указанием ее размеров, границ, объектов благоустройства на _____ л. в 1 экз. Дата проведения инвентаризации "25" августа 2017г. Члены инвентаризационной комиссии:

№	Фамилия, имя, отчество члена инвентаризационной комиссии	Подпись
1	Кудрик Алексей Борисович	
2	Берновик Виктория Анатольевна	
3	Будник Игорь Анатольевич	
4	Занина Валентина Александровна	
5	Земцов Александр Евгеньевич	
6	Лаврова Татьяна Андреевна	
7	Мырза Виталий Николаевич	
8	Сергеева Наталья Васильевна	
9	Сорокина Наталья Петровна	
10	Шишханов Магомед Зурабович	

ПАСПОРТ

благоустройства дворовой территории по состоянию на 28.08.2017г

1. Общие сведения

№	Наименование показателя	Единица измерения	Значение показателя
1.	Адрес (местоположения) многоквартирного дома (многоквартирных домов)		п.г.т. Излучинск, ул. Энергетиков, д.19а
2.	Кадастровый номер земельного участка (квартала)		86:04:0000018:483
3.	Численность населения, проживающего в пределах дворовой территории	тыс.человек	0,197
4.	Общая площадь дворовой территории	кв.метров	2715
5.	Оценка уровня благоустройства дворовой территории (благоустроенная/неблагоустроенная)		благоустроенная

2. Характеристика физического состояния











№	Наименование показателя	Единица измерения	Значение показателя
1.	Наличие твердого покрытия, всего	кв.метров	1315
	в том числе:		
	твердого покрытия проездов	кв.метров	1215
	твердого покрытия тротуаров	кв.метров	100
2.	Количество площадок, специально оборудованных для отдыха, общения и проведения досуга различными группами населения, всего	единиц	1
	в том числе:		
	спортивных площадок	единиц	-
	детских площадок	единиц	1
	иных площадок	единиц	-
3.	Площадь площадок, специально оборудованных для отдыха, общения и проведения досуга различными группами населения, всего	кв.метров	900
	в том числе:		
	площадь спортивных площадок	кв.метров	-
	площадь детских площадок	кв.метров	900
	площадь иных площадок	кв.метров	-
4.	Наличие элементов благоустройства, всего	штук	9
	в том числе:		
	осветительных приборов	штук	3
	урн	штук	3
	скамеек	штук	3
5.	Наличие оборудованной площадки для сбора отходов	единиц	1
6.	Наличие озеленения	кв.метров	500
7.	Наличие приспособлений для маломобильных групп населения, всего	штук	2

	в том числе:		
	опорных поручней	штук	0
	пандусов	штук	1
	съездов	штук	1
8.	Потребность в ремонте твердого покрытия, всего	кв.метров	216
	в том числе:		
	твердого покрытия проездов	кв.метров	216
	твердого покрытия тротуаров	кв.метров	-
9.	Потребность в установке элементов благоустройства, всего	штук	-
	осветительных приборов	штук	-
	урн	штук	-
	скамеек	штук	-
10.	Потребность в установке приспособлений для маломобильных групп населения, всего	штук	-
	в том числе:		
	опорных поручней	штук	-
	пандусов	штук	-
	съездов	штук	-

3. иная учетная информация

№	Наименование показателя	Единица измерения	Значение показателя
---	-------------------------	-------------------	---------------------

Приложение: Схема дворовой территории с указанием ее размеров, границ, объектов благоустройства на _____ л. в 1 экз. Дата проведения инвентаризации "25" августа 2017г. Члены инвентаризационной комиссии:

№	Фамилия, имя, отчество члена инвентаризационной комиссии	Подпись
1	Кудрик Алексей Борисович	
2	Берновик Виктория Анатольевна	
3	Будник Игорь Анатольевич	
4	Занина Валентина Александровна	
5	Земцов Александр Евгеньевич	
6	Лаврова Татьяна Андреевна	
7	Мырза Виталий Николаевич	
8	Сергеева Наталья Васильевна	
9	Сорокина Наталья Петровна	
10	Шишханов Магомед Зурабович	

ПАСПОРТ
 благоустройства дворовой территории по состоянию на 01.09.2017
 I. Общие сведения

№ п/п	Наименование показателя	Единица измерения	Значение показателя
1.	Адрес (местоположение) многоквартирного дома (многоквартирных домов)	пгт. Излучинск, ул. Энергетиков, д. 19	
2.	Кадастровый номер земельного участка (квартала)	86:04:0000018:78	
3.	Численность населения, проживающего в пределах дворовой территории	тыс. человек	0,268
4.	Общая площадь дворовой территории	кв. метров	4517
5.	Оценка уровня благоустройства дворовой территории (благоустроенная/неблагоустроенная)	-	Благоуст.

II. Характеристика физического состояния

№ п/п	Наименование показателя	Единица измерения	Значение показателя
1.	Наличие твердого покрытия, всего	кв. метров	1260
	в том числе:		
	твердого покрытия проездов	кв. метров	1200
	твердого покрытия тротуаров	кв. метров	60
2.	Количество площадок, специально оборудованных для отдыха, общения и проведения досуга различными группами населения, всего	единиц	1
	в том числе:		

	спортивных площадок	единиц	1
	детских площадок	единиц	1
	иных площадок	единиц	-
3.	Площадь площадок, специально оборудованных для отдыха, общения и проведения досуга различными группами населения, всего	кв. метров	1000
	в том числе:		
	площадь спортивных площадок	кв. метров	600
	площадь детских площадок	кв. метров	400
	площадь иных площадок	кв. метров	-
4.	Наличие элементов благоустройства, всего	штук	
	в том числе:		
	осветительных приборов	штук	10
	урн	штук	4
	скамеек	штук	4
5.	Наличие оборудованной площадки для сбора отходов	единиц	-
6.	Наличие озеленения	кв. метров	520
7.	Наличие приспособлений для маломобильных групп населения, всего	штук	0
	в том числе:		
	опорных поручней	штук	0
	пандусов	штук	0
	съездов	штук	0
8.	Потребность в ремонте твердого покрытия, всего	кв. метров	50
	в том числе:		

	твердого покрытия проездов	кв. метров	34
	твердого покрытия тротуаров	кв. метров	10
9.	Потребность в установке элементов благоустройства, всего	штук	4
	в том числе:		
	осветительных приборов	штук	-
	урн	штук	2
	скамеек	штук	2
10.	Потребность в установке приспособлений для маломобильных групп населения, всего	штук	-
	в том числе:		
	опорных поручней	штук	-
	пандусов	штук	-
	съездов	штук	-


III. Иная учетная информация

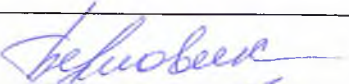








№ п/п	Наименование показателя	Единица измерения	Значение показателя

Приложение: Схема дворовой территории с указанием ее размеров, границ, объектов благоустройства на ___ л. в 1 экз.

Дата проведения инвентаризации – «08» 09 2014 г.

Члены инвентаризационной комиссии:

№ п/п	Фамилия, имя, отчество члена инвентаризационной комиссии	Подпись
1	Кудрик Алексей Борисович	

2	Берновик Виктория Анатольевна	
3	Будник Игорь Анатольевич	
4	Занина Валентина Алексеевна	
5	Земцов Александр Евгеньевич	
6	Лаврова Татьяна Андреевна	
7	Мырза Виталий Николаевич	
8	Сергеева Наталья Васильевна	
9	Сорокина Наталья Петровна	
10	Шишханов Магомед Зурабович	

Приложение 1
к Порядку проведения инвентаризации
дворовых и общественных территории
муниципальных образований
Ханты-Мансийского
автономного округа – Югры

Форма

ПАСПОРТ

благоустройства дворовой территории по состоянию на 24.08.2017г.

I. Общие сведения

№ п/п	Наименование показателя	Единица измерения	Значение показателя
1.	Адрес (местоположение) многоквартирного дома (многоквартирных домов)	г.п. Излучинск, ул. Энергетиков, д.17	
2.	Кадастровый номер земельного участка (квартала)	86:04:0000018:19	
3.	Численность населения, проживающего в пределах дворовой территории	тыс. человек	0,204
4.	Общая площадь дворовой территории	кв. метров	2231
5.	Оценка уровня благоустройства дворовой территории (благоустроенная/неблагоустроенная)	-	благоустр.

II. Характеристика физического состояния






№ п/п	Наименование показателя	Единица измерения	Значение показателя
1.	Наличие твердого покрытия, всего	кв. метров	588
	в том числе:		
	твердого покрытия проездов	кв. метров	307
	твердого покрытия тротуаров	кв. метров	130
2.	Количество площадок, специально	единиц	-





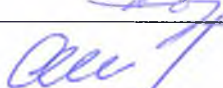
	оборудованных для отдыха, общения и проведения досуга различными группами населения, всего		
	в том числе:		
	спортивных площадок	единиц	-
	детских площадок	единиц	-
	иных площадок	единиц	-
3.	Площадь площадок, специально оборудованных для отдыха, общения и проведения досуга различными группами населения, всего	кв. метров	-
	в том числе:		
	площадь спортивных площадок	кв. метров	-
	площадь детских площадок	кв. метров	-
	площадь иных площадок	кв. метров	-
4.	Наличие элементов благоустройства, всего	штук	4
	в том числе:		
	осветительных приборов	штук	3
	урн	штук	1
	скамеек	штук	-
5.	Наличие оборудованной площадки для сбора отходов	единиц	-
6.	Наличие озеленения	кв. метров	1493
7.	Наличие приспособлений для маломобильных групп населения, всего	штук	1
	в том числе:		
	опорных поручней	штук	-
	пандусов	штук	-

	съездов	штук	1
8.	Потребность в ремонте твердого покрытия, всего	кв. метров	130
	в том числе:		
	твердого покрытия проездов	кв. метров	-
	твердого покрытия тротуаров	кв. метров	130
9.	Потребность в установке элементов благоустройства, всего	штук	2
	в том числе:		
	осветительных приборов	штук	1
	урн	штук	-
	скамеек	штук	1
10.	Потребность в установке приспособлений для маломобильных групп населения, всего	штук	-
	в том числе:		
	опорных поручней	штук	-
	пандусов	штук	-
	съездов	штук	-

Дата проведения инвентаризации – « 08 » 09 2017 г.

Члены инвентаризационной комиссии:

№ п/п	Фамилия, имя, отчество члена инвентаризационной комиссии	Подпись
1	Кудрик Алексей Борисович	
2	Берновик Виктория Анатольевна	
3	Будник Игорь Анатольевич	
4	Занина Валентина Александровна	
5	Земцов Александр Евгеньевич	

6	Лаврова Татьяна Андреевна	
7	Мырза Виталий Николаевич	
8	Сергеева Наталья Васильевна	
9	Сорокина Наталья Петровна	
10	Шишханов Магомед Зурабович	

Приложение 1
к Порядку проведения инвентаризации
дворовых и общественных территории
муниципальных образований
Ханты-Мансийского
автономного округа – Югры

Форма

ПАСПОРТ

благоустройства дворовой территории по состоянию на 24.08.2017г.

I. Общие сведения

N п/п	Наименование показателя	Единица измерения	Значение показателя
1.	Адрес (местоположение) многоквартирного дома (многоквартирных домов)	г.п. Излучинск, ул. Энергетиков, д.15	
2.	Кадастровый номер земельного участка (квартала)	86:04:0000018:18	
3.	Численность населения, проживающего в пределах дворовой территории	тыс. человек	0,180
4.	Общая площадь дворовой территории	кв. метров	1935
5.	Оценка уровня благоустройства дворовой территории (благоустроенная/неблагоустроенная)	-	благоустр.

II. Характеристика физического состояния





N п/п	Наименование показателя	Единица измерения	Значение показателя
1.	Наличие твердого покрытия, всего	кв. метров	599
	в том числе:		
	твердого покрытия проездов	кв. метров	404
	твердого покрытия тротуаров	кв. метров	60
2.	Количество площадок, специально	единиц	1






	оборудованных для отдыха, общения и проведения досуга различными группами населения, всего		
	в том числе:		
	спортивных площадок	единиц	-
	детских площадок	единиц	1
	иных площадок	единиц	-
3.	Площадь площадок, специально оборудованных для отдыха, общения и проведения досуга различными группами населения, всего	кв. метров	190
	в том числе:		
	площадь спортивных площадок	кв. метров	-
	площадь детских площадок	кв. метров	190
	площадь иных площадок	кв. метров	-
4.	Наличие элементов благоустройства, всего	штук	4
	в том числе:		
	осветительных приборов	штук	3
	урн	штук	1
	скамеек	штук	-
5.	Наличие оборудованной площадки для сбора отходов	единиц	1
6.	Наличие озеленения	кв. метров	1146
7.	Наличие приспособлений для маломобильных групп населения, всего	штук	1
	в том числе:		
	опорных поручней	штук	-
	пандусов	штук	-

	съездов	штук	1
8.	Потребность в ремонте твердого покрытия, всего	кв. метров	-
	в том числе:		
	твердого покрытия проездов	кв. метров	-
	твердого покрытия тротуаров	кв. метров	-
9.	Потребность в установке элементов благоустройства, всего	штук	2
	в том числе:		
	осветительных приборов	штук	1
	урн	штук	-
	скамеек	штук	1
10.	Потребность в установке приспособлений для маломобильных групп населения, всего	штук	-
	в том числе:		
	опорных поручней	штук	-
	пандусов	штук	-
	съездов	штук	-

Дата проведения инвентаризации – « 08 » 09 2017 г.

Члены инвентаризационной комиссии:

№ п/п	Фамилия, имя, отчество члена инвентаризационной комиссии	Подпись
1	Кудрик Алексей Борисович	
2	Берновик Виктория Анатольевна	
3	Будник Игорь Анатольевич	
4	Занина Валентина Александровна	
5	Земцов Александр Евгеньевич	

6	Лаврова Татьяна Андреевна	
7	Мырза Виталий Николаевич	
8	Сергеева Наталья Васильевна	
9	Сорокина Наталья Петровна	
10	Шишханов Магомед Зурабович	

Приложение 1
к Порядку проведения инвентаризации
дворовых и общественных территории
муниципальных образований
Ханты-Мансийского
автономного округа – Югры

Форма

ПАСПОРТ

благоустройства дворовой территории по состоянию на 24.08.2017г.

I. Общие сведения

№ п/п	Наименование показателя	Единица измерения	Значение показателя
1.	Адрес (местоположение) многоквартирного дома (многоквартирных домов)	г.п. Излучинск, ул. Энергетиков, д.13	
2.	Кадастровый номер земельного участка (квартала)	86:04:0000018:17	
3.	Численность населения, проживающего в пределах дворовой территории	тыс. человек	0,220
4.	Общая площадь дворовой территории	кв. метров	1936
5.	Оценка уровня благоустройства дворовой территории (благоустроенная/неблагоустроенная)	-	благоустр.

II. Характеристика физического состояния






№ п/п	Наименование показателя	Единица измерения	Значение показателя
1.	Наличие твердого покрытия, всего	кв. метров	690
	в том числе:		
	твердого покрытия проездов	кв. метров	485
	твердого покрытия тротуаров	кв. метров	60
2.	Количество площадок, специально	единиц	-






	оборудованных для отдыха, общения и проведения досуга различными группами населения, всего		
	в том числе:		
	спортивных площадок	единиц	-
	детских площадок	единиц	-
	иных площадок	единиц	-
3.	Площадь площадок, специально оборудованных для отдыха, общения и проведения досуга различными группами населения, всего	кв. метров	-
	в том числе:		
	площадь спортивных площадок	кв. метров	-
	площадь детских площадок	кв. метров	-
	площадь иных площадок	кв. метров	-
4.	Наличие элементов благоустройства, всего	штук	5
	в том числе:		
	осветительных приборов	штук	4
	урн	штук	-
	скамеек	штук	1
5.	Наличие оборудованной площадки для сбора отходов	единиц	1
6.	Наличие озеленения	кв. метров	1016
7.	Наличие приспособлений для маломобильных групп населения, всего	штук	1
	в том числе:		
	опорных поручней	штук	-
	пандусов	штук	1

	съездов	штук	-
8.	Потребность в ремонте твердого покрытия, всего	кв. метров	-
	в том числе:		
	твердого покрытия проездов	кв. метров	-
	твердого покрытия тротуаров	кв. метров	-
9.	Потребность в установке элементов благоустройства, всего	штук	2
	в том числе:		
	осветительных приборов	штук	1
	урн	штук	1
	скамеек	штук	-
10.	Потребность в установке приспособлений для маломобильных групп населения, всего	штук	1
	в том числе:		
	опорных поручней	штук	-
	пандусов	штук	1
	съездов	штук	-

Дата проведения инвентаризации – « 08 » 09 2017 г.

Члены инвентаризационной комиссии:

№ п/п	Фамилия, имя, отчество члена инвентаризационной комиссии	Подпись
1	Кудрик Алексей Борисович	
2	Берновик Виктория Анатольевна	
3	Будник Игорь Анатольевич	
4	Занина Валентина Александровна	
5	Земцов Александр Евгеньевич	

6	Лаврова Татьяна Андреевна	
7	Мырза Виталий Николаевич	
8	Сергеева Наталья Васильевна	
9	Сорокина Наталья Петровна	
10	Шишханов Магомед Зурабович	

Приложение 1
к Порядку проведения инвентаризации
дворовых и общественных территории
муниципальных образований
Ханты-Мансийского
автономного округа – Югры

Форма

ПАСПОРТ

благоустройства дворовой территории по состоянию на 24.08.2017г.

I. Общие сведения

№ п/п	Наименование показателя	Единица измерения	Значение показателя
1.	Адрес (местоположение) многоквартирного дома (многоквартирных домов)	г.п. Излучинск, ул. Энергетиков, д.11	
2.	Кадастровый номер земельного участка (квартала)	86:04:0000018:48	
3.	Численность населения, проживающего в пределах дворовой территории	тыс. человек	0,263
4.	Общая площадь дворовой территории	кв. метров	1108
5.	Оценка уровня благоустройства дворовой территории (благоустроенная/неблагоустроенная)	-	благоустр.

II. Характеристика физического состояния






№ п/п	Наименование показателя	Единица измерения	Значение показателя
1.	Наличие твердого покрытия, всего	кв. метров	545
	в том числе:		
	твердого покрытия проездов	кв. метров	300
	твердого покрытия тротуаров	кв. метров	50
2.	Количество площадок, специально	единиц	-






	оборудованных для отдыха, общения и проведения досуга различными группами населения, всего		
	в том числе:		
	спортивных площадок	единиц	-
	детских площадок	единиц	-
	иных площадок	единиц	-
3.	Площадь площадок, специально оборудованных для отдыха, общения и проведения досуга различными группами населения, всего	кв. метров	-
	в том числе:		
	площадь спортивных площадок	кв. метров	-
	площадь детских площадок	кв. метров	-
	площадь иных площадок	кв. метров	-
4.	Наличие элементов благоустройства, всего	штук	2
	в том числе:		
	осветительных приборов	штук	-
	урн	штук	-
	скамеек	штук	2
5.	Наличие оборудованной площадки для сбора отходов	единиц	-
6.	Наличие озеленения	кв. метров	563
7.	Наличие приспособлений для маломобильных групп населения, всего	штук	-
	в том числе:		
	опорных поручней	штук	-
	пандусов	штук	-

	съездов	штук	-
8.	Потребность в ремонте твердого покрытия, всего	кв. метров	-
	в том числе:		
	твердого покрытия проездов	кв. метров	-
	твердого покрытия тротуаров	кв. метров	-
9.	Потребность в установке элементов благоустройства, всего	штук	2
	в том числе:		
	осветительных приборов	штук	-
	урн	штук	2
	скамеек	штук	-
10.	Потребность в установке приспособлений для маломобильных групп населения, всего	штук	4
	в том числе:		
	опорных поручней	штук	2
	пандусов	штук	-
	съездов	штук	2

Дата проведения инвентаризации – « 08 » 09 2017 г.

Члены инвентаризационной комиссии:

№ п/п	Фамилия, имя, отчество члена инвентаризационной комиссии	Подпись
1	Кудрик Алексей Борисович	
2	Берновик Виктория Анатольевна	
3	Будник Игорь Анатольевич	
4	Занина Валентина Александровна	
5	Земцов Александр Евгеньевич	

6	Лаврова Татьяна Андреевна	
7	Мырза Виталий Николаевич	
8	Сергеева Наталья Васильевна	
9	Сорокина Наталья Петровна	
10	Шишханов Магомед Зурабович	

ПАСПОРТ
благоустройства дворовой территории по состоянию на 28.08.2017г.

I. Общие сведения

№ п/п	Наименование показателя	Единица измерения	Значение показателя
1.	Адрес (местоположение) многоквартирного дома (многоквартирных домов)	-	пгт.Излучинск, ул.Энергетиков, д.6а
2.	Кадастровый номер земельного участка (квартала)	-	86:04:0000018:68
3.	Численность населения, проживающего в пределах дворовой территории	тыс. человек	0,268
4.	Общая площадь дворовой территории	кв. метров	3200
5.	Оценка уровня благоустройства дворовой территории (благоустроенная/неблагоустроенная)	-	благоустроенная


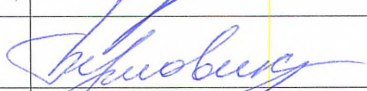








II. Характеристика физического состояния

№ п/п	Наименование показателя	Единица измерения	Значение показателя
1.	Наличие твердого покрытия, всего	кв. метров	1700
	в том числе:		
	твердого покрытия проездов	кв. метров	1300
	твердого покрытия тротуаров	кв. метров	400
2.	Количество площадок, специально оборудованных для отдыха, общения и проведения досуга различными группами населения, всего	единиц	нет
	в том числе:		
	спортивных площадок	единиц	-
	детских площадок	единиц	-
	иных площадок	единиц	-
3.	Площадь площадок, специально оборудованных для отдыха, общения и проведения досуга различными группами населения, всего	кв. метров	нет
	в том числе:		
	площадь спортивных площадок	кв. метров	-

	площадь детских площадок	кв. метров	-
	площадь иных площадок	кв. метров	-
4.	Наличие элементов благоустройства, всего	штук	17
	в том числе:		
	осветительных приборов	штук	5
	урн	штук	6
	скамеек	штук	6
5.	Наличие оборудованной площадки для сбора отходов	единиц	1
6.	Наличие озеленения	кв. метров	1500
7.	Наличие приспособлений для маломобильных групп населения, всего	штук	7
	в том числе:		
	опорных поручней	штук	
	пандусов	штук	1
	съездов	штук	6
8.	Потребность в ремонте твердого покрытия, всего	кв. метров	100
	в том числе:		
	твердого покрытия проездов	кв. метров	50
	твердого покрытия тротуаров	кв. метров	50
9.	Потребность в установке элементов благоустройства, всего	штук	нет
	в том числе:		-
	осветительных приборов	штук	-
	урн	штук	-
	скамеек	штук	-
10.	Потребность в установке приспособлений для маломобильных групп населения, всего	штук	нет
	в том числе:		-
	опорных поручней	штук	-
	пандусов	штук	-
	съездов	штук	-

Дата проведения инвентаризации – «08» 09 2014 г.

Члены инвентаризационной комиссии:

N п/п	Фамилия, имя, отчество члена инвентаризационной комиссии	Подпись
1	Кудрик Алексей Борисович	
2	Берновик Виктория Анатольевна	
3	Будник Игорь Анатольевич	
4	Занина Валентина Александровна	
5	Земцов Александр Евгеньевич	
6	Лаврова Татьяна Андреевна	
7	Мырза Виталий Николаевич	
8	Сергеева Наталья Васильевна	
9	Сорокина Наталья Петровна	
10	Шишханов Магомед Зурабович	

Приложение 1
к Порядку проведения инвентаризации
дворовых и общественных территории
муниципальных образований
Ханты-Мансийского
автономного округа – Югры

Форма

ПАСПОРТ

благоустройства дворовой территории по состоянию на 24.08.2017г.

I. Общие сведения

№ п/п	Наименование показателя	Единица измерения	Значение показателя
1.	Адрес (местоположение) многоквартирного дома (многоквартирных домов)	г.п. Излучинск, ул. Энеретиков, д. 5	
2.	Кадастровый номер земельного участка (квартала)	86:04:0000018:7782	
3.	Численность населения, проживающего в пределах дворовой территории	тыс. человек	0,681
4.	Общая площадь дворовой территории	кв. метров	3625
5.	Оценка уровня благоустройства дворовой территории (благоустроенная/неблагоустроенная)	-	благоустр.

II. Характеристика физического состояния






№ п/п	Наименование показателя	Единица измерения	Значение показателя
1.	Наличие твердого покрытия, всего	кв. метров	1480
	в том числе:		
	твердого покрытия проездов	кв. метров	750
	твердого покрытия тротуаров	кв. метров	360
2.	Количество площадок, специально	единиц	-






	оборудованных для отдыха, общения и проведения досуга различными группами населения, всего		
	в том числе:		
	спортивных площадок	единиц	-
	детских площадок	единиц	-
	иных площадок	единиц	-
3.	Площадь площадок, специально оборудованных для отдыха, общения и проведения досуга различными группами населения, всего	кв. метров	-
	в том числе:		
	площадь спортивных площадок	кв. метров	-
	площадь детских площадок	кв. метров	-
	площадь иных площадок	кв. метров	-
4.	Наличие элементов благоустройства, всего	штук	12
	в том числе:		
	осветительных приборов	штук	10
	урн	штук	2
	скамеек	штук	6
5.	Наличие оборудованной площадки для сбора отходов	единиц	-
6.	Наличие озеленения	кв. метров	2145
7.	Наличие приспособлений для маломобильных групп населения, всего	штук	1
	в том числе:		
	опорных поручней	штук	-
	пандусов	штук	1

	съездов	штук	-
8.	Потребность в ремонте твердого покрытия, всего	кв. метров	250
	в том числе:		
	твердого покрытия проездов	кв. метров	10
	твердого покрытия тротуаров	кв. метров	240
9.	Потребность в установке элементов благоустройства, всего	штук	4
	в том числе:		
	осветительных приборов	штук	-
	урн	штук	4
	скамеек	штук	-
10.	Потребность в установке приспособлений для маломобильных групп населения, всего	штук	6
	в том числе:		
	опорных поручней	штук	-
	пандусов	штук	-
	съездов	штук	6

Дата проведения инвентаризации – « 08 » 09 2017 г.

Члены инвентаризационной комиссии:

№ п/п	Фамилия, имя, отчество члена инвентаризационной комиссии	Подпись
1	Кудрик Алексей Борисович	
2	Берновик Виктория Анатольевна	
3	Будник Игорь Анатольевич	
4	Занина Валентина Александровна	
5	Земцов Александр Евгеньевич	

6	Лаврова Татьяна Андреевна	
7	Мырза Виталий Николаевич	
8	Сергеева Наталья Васильевна	
9	Сорокина Наталья Петровна	
10	Шишханов Магомед Зурабович	

Приложение 1
к Порядку проведения инвентаризации
дворовых и общественных территории
муниципальных образований
Ханты-Мансийского
автономного округа – Югры

Форма

ПАСПОРТ

благоустройства дворовой территории по состоянию на 24.08.2017г.

I. Общие сведения

№ п/п	Наименование показателя	Единица измерения	Значение показателя
1.	Адрес (местоположение) многоквартирного дома (многоквартирных домов)	г.п. Излучинск, ул. Энергетиков, д.4а	
2.	Кадастровый номер земельного участка (квартала)	86:04:0000018:7693	
3.	Численность населения, проживающего в пределах дворовой территории	тыс. человек	0,169
4.	Общая площадь дворовой территории	кв. метров	3689
5.	Оценка уровня благоустройства дворовой территории (благоустроенная/неблагоустроенная)	-	благоустр.

II. Характеристика физического состояния





№ п/п	Наименование показателя	Единица измерения	Значение показателя
1.	Наличие твердого покрытия, всего	кв. метров	2038
	в том числе:		
	твердого покрытия проездов	кв. метров	1658
	твердого покрытия тротуаров	кв. метров	189
2.	Количество площадок, специально	единиц	-







	оборудованных для отдыха, общения и проведения досуга различными группами населения, всего		
	в том числе:		
	спортивных площадок	единиц	-
	детских площадок	единиц	-
	иных площадок	единиц	-
3.	Площадь площадок, специально оборудованных для отдыха, общения и проведения досуга различными группами населения, всего	кв. метров	-
	в том числе:		
	площадь спортивных площадок	кв. метров	-
	площадь детских площадок	кв. метров	-
	площадь иных площадок	кв. метров	-
4.	Наличие элементов благоустройства, всего	штук	4
	в том числе:		
	осветительных приборов	штук	-
	урн	штук	-
	скамеек	штук	4
5.	Наличие оборудованной площадки для сбора отходов	единиц	1
6.	Наличие озеленения	кв. метров	1651
7.	Наличие приспособлений для маломобильных групп населения, всего	штук	-
	в том числе:		
	опорных поручней	штук	-
	пандусов	штук	-

	съездов	штук	-
8.	Потребность в ремонте твердого покрытия, всего	кв. метров	100
	в том числе:		
	твердого покрытия проездов	кв. метров	-
	твердого покрытия тротуаров	кв. метров	100
9.	Потребность в установке элементов благоустройства, всего	штук	4
	в том числе:		
	осветительных приборов	штук	-
	урн	штук	4
	скамеек	штук	-
10.	Потребность в установке приспособлений для маломобильных групп населения, всего	штук	-
	в том числе:		
	опорных поручней	штук	-
	пандусов	штук	-
	съездов	штук	-

Дата проведения инвентаризации – «08» 09 2017 г.

Члены инвентаризационной комиссии:

№ п/п	Фамилия, имя, отчество члена инвентаризационной комиссии	Подпись
1	Кудрик Алексей Борисович	
2	Берновик Виктория Анатольевна	
3	Будник Игорь Анатольевич	
4	Занина Валентина Александровна	

5	Земцов Александр Евгеньевич	
6	Лаврова Татьяна Андреевна	
7	Мырза Виталий Николаевич	
8	Сергеева Наталья Васильевна	
9	Сорокина Наталья Петровна	
10	Шишханов Магомед Зурабович	

Приложение 1
к Порядку проведения инвентаризации
дворовых и общественных территории
муниципальных образований
Ханты-Мансийского
автономного округа – Югры

Форма

ПАСПОРТ

благоустройства дворовой территории по состоянию на 24.08.2017г.

I. Общие сведения

№ п/п	Наименование показателя	Единица измерения	Значение показателя
1.	Адрес (местоположение) многоквартирного дома (многоквартирных домов)	г.п. Излучинск, ул. Энергетиков, д.4	
2.	Кадастровый номер земельного участка (квартала)	86:04:0000018:65	
3.	Численность населения, проживающего в пределах дворовой территории	тыс. человек	0,325
4.	Общая площадь дворовой территории	кв. метров	3854,3
5.	Оценка уровня благоустройства дворовой территории (благоустроенная/неблагоустроенная)	-	благоустр.

II. Характеристика физического состояния






№ п/п	Наименование показателя	Единица измерения	Значение показателя
1.	Наличие твердого покрытия, всего	кв. метров	1716,3
	в том числе:		
	твердого покрытия проездов	кв. метров	1365
	твердого покрытия тротуаров	кв. метров	240
2.	Количество площадок, специально	единиц	1






	оборудованных для отдыха, общения и проведения досуга различными группами населения, всего		
	в том числе:		
	спортивных площадок	единиц	-
	детских площадок	единиц	1
	иных площадок	единиц	-
3.	Площадь площадок, специально оборудованных для отдыха, общения и проведения досуга различными группами населения, всего	кв. метров	1041
	в том числе:		
	площадь спортивных площадок	кв. метров	-
	площадь детских площадок	кв. метров	1041
	площадь иных площадок	кв. метров	-
4.	Наличие элементов благоустройства, всего	штук	6
	в том числе:		
	осветительных приборов	штук	-
	урн	штук	4
	скамеек	штук	2
5.	Наличие оборудованной площадки для сбора отходов	единиц	1
6.	Наличие озеленения	кв. метров	1097
7.	Наличие приспособлений для маломобильных групп населения, всего	штук	8
	в том числе:		
	опорных поручней	штук	4
	пандусов	штук	-

	съездов	штук	4
8.	Потребность в ремонте твердого покрытия, всего	кв. метров	5
	в том числе:		
	твердого покрытия проездов	кв. метров	-
	твердого покрытия тротуаров	кв. метров	5
9.	Потребность в установке элементов благоустройства, всего	штук	1
	в том числе:		
	осветительных приборов	штук	-
	урн	штук	-
	скамеек	штук	1
10.	Потребность в установке приспособлений для маломобильных групп населения, всего	штук	-
	в том числе:		
	опорных поручней	штук	-
	пандусов	штук	-
	съездов	штук	-

Дата проведения инвентаризации – « 08 » 09 2017 г.

Члены инвентаризационной комиссии:

№ п/п	Фамилия, имя, отчество члена инвентаризационной комиссии	Подпись
1	Кудрик Алексей Борисович	
2	Берновик Виктория Анатольевна	
3	Будник Игорь Анатольевич	
4	Занина Валентина Александровна	
5	Земцов Александр Евгеньевич	

6	Лаврова Татьяна Андреевна	
7	Мырза Виталий Николаевич	
8	Сергеева Наталья Васильевна	
9	Сорокина Наталья Петровна	
10	Шишханов Магомед Зурабович	

Приложение 1
к Порядку проведения инвентаризации
дворовых и общественных территории
муниципальных образований
Ханты-Мансийского
автономного округа – Югры

Форма

ПАСПОРТ

благоустройства дворовой территории по состоянию на 24.08.2017г.

I. Общие сведения

№ п/п	Наименование показателя	Единица измерения	Значение показателя
1.	Адрес (местоположение) многоквартирного дома (многоквартирных домов)	г.п. Излучинск, ул. Энергетиков, д.2а	
2.	Кадастровый номер земельного участка (квартала)	86:04:0000018:7781	
3.	Численность населения, проживающего в пределах дворовой территории	тыс. человек	0,148
4.	Общая площадь дворовой территории	кв. метров	2243
5.	Оценка уровня благоустройства дворовой территории (благоустроенная/неблагоустроенная)	-	благоустр.

II. Характеристика физического состояния




№ п/п	Наименование показателя	Единица измерения	Значение показателя
1.	Наличие твердого покрытия, всего	кв. метров	1356
	в том числе:		
	твердого покрытия проездов	кв. метров	882
	твердого покрытия тротуаров	кв. метров	301
2.	Количество площадок, специально	единиц	-






	оборудованных для отдыха, общения и проведения досуга различными группами населения, всего		
	в том числе:		
	спортивных площадок	единиц	-
	детских площадок	единиц	-
	иных площадок	единиц	-
3.	Площадь площадок, специально оборудованных для отдыха, общения и проведения досуга различными группами населения, всего	кв. метров	-
	в том числе:		
	площадь спортивных площадок	кв. метров	-
	площадь детских площадок	кв. метров	-
	площадь иных площадок	кв. метров	-
4.	Наличие элементов благоустройства, всего	штук	4
	в том числе:		
	осветительных приборов	штук	-
	урн	штук	-
	скамеек	штук	4
5.	Наличие оборудованной площадки для сбора отходов	единиц	-
6.	Наличие озеленения	кв. метров	887
7.	Наличие приспособлений для маломобильных групп населения, всего	штук	-
	в том числе:		
	опорных поручней	штук	-
	пандусов	штук	-

	съездов	штук	-
8.	Потребность в ремонте твердого покрытия, всего	кв. метров	9
	в том числе:		
	твердого покрытия проездов	кв. метров	5
	твердого покрытия тротуаров	кв. метров	4
9.	Потребность в установке элементов благоустройства, всего	штук	4
	в том числе:		
	осветительных приборов	штук	-
	урн	штук	4
	скамеек	штук	-
10.	Потребность в установке приспособлений для маломобильных групп населения, всего	штук	-
	в том числе:		
	опорных поручней	штук	-
	пандусов	штук	-
	съездов	штук	-

Дата проведения инвентаризации – « 08 » 09 2017 г.

Члены инвентаризационной комиссии:

№ п/п	Фамилия, имя, отчество члена инвентаризационной комиссии	Подпись
1	Кудрик Алексей Борисович	
2	Берновик Виктория Анатольевна	
3	Будник Игорь Анатольевич	
4	Занина Валентина Александровна	
5	Земцов Александр Евгеньевич	

6	Лаврова Татьяна Андреевна	
7	Мырза Виталий Николаевич	
8	Сергеева Наталья Васильевна	
9	Сорокина Наталья Петровна	
10	Шишханов Магомед Зурабович	

Приложение 1
к Порядку проведения инвентаризации
дворовых и общественных территории
муниципальных образований
Ханты-Мансийского
автономного округа – Югры

Форма

ПАСПОРТ

благоустройства дворовой территории по состоянию на 24.08.2017г.

I. Общие сведения

№ п/п	Наименование показателя	Единица измерения	Значение показателя
1.	Адрес (местоположение) многоквартирного дома (многоквартирных домов)	г.п. Излучинск, ул. Школьная, д.2- ул. Энергетиков, д.1	
2.	Кадастровый номер земельного участка (квартала)	86:04:0000018:7692- 86:04:0000018:7765	
3.	Численность населения, проживающего в пределах дворовой территории	тыс. человек	0,890
4.	Общая площадь дворовой территории	кв. метров	9208,5
5.	Оценка уровня благоустройства дворовой территории (благоустроенная/неблагоустроенная)	-	благоустр.

II. Характеристика физического состояния






№ п/п	Наименование показателя	Единица измерения	Значение показателя
1.	Наличие твердого покрытия, всего	кв. метров	3518,5
	в том числе:		
	твердого покрытия проездов	кв. метров	2133
	твердого покрытия тротуаров	кв. метров	716,5
2.	Количество площадок, специально	единиц	1






	оборудованных для отдыха, общения и проведения досуга различными группами населения, всего		
	в том числе:		
	спортивных площадок	единиц	-
	детских площадок	единиц	1
	иных площадок	единиц	-
3.	Площадь площадок, специально оборудованных для отдыха, общения и проведения досуга различными группами населения, всего	кв. метров	2025
	в том числе:		
	площадь спортивных площадок	кв. метров	-
	площадь детских площадок	кв. метров	2025
	площадь иных площадок	кв. метров	-
4.	Наличие элементов благоустройства, всего	штук	14
	в том числе:		
	осветительных приборов	штук	-
	урн	штук	4
	скамеек	штук	10
5.	Наличие оборудованной площадки для сбора отходов	единиц	1
6.	Наличие озеленения	кв. метров	3665
7.	Наличие приспособлений для маломобильных групп населения, всего	штук	7
	в том числе:		
	опорных поручней	штук	4
	пандусов	штук	1

	съездов	штук	2
8.	Потребность в ремонте твердого покрытия, всего	кв. метров	530
	в том числе:		
	твердого покрытия проездов	кв. метров	200
	твердого покрытия тротуаров	кв. метров	330
9.	Потребность в установке элементов благоустройства, всего	штук	8
	в том числе:		
	осветительных приборов	штук	-
	урн	штук	7
	скамеек	штук	1
10.	Потребность в установке приспособлений для маломобильных групп населения, всего	штук	5
	в том числе:		
	опорных поручней	штук	4
	пандусов	штук	1
	съездов	штук	-

Дата проведения инвентаризации – « 08 » 09 2017 г.

Члены инвентаризационной комиссии:

№ п/п	Фамилия, имя, отчество члена инвентаризационной комиссии	Подпись
1	Кудрик Алексей Борисович	
2	Берновик Виктория Анатольевна	
3	Будник Игорь Анатольевич	
4	Занина Валентина Александровна	
5	Земцов Александр Евгеньевич	

6	Лаврова Татьяна Андреевна	
7	Мырза Виталий Николаевич	
8	Сергеева Наталья Васильевна	
9	Сорокина Наталья Петровна	
10	Шишханов Магомед Зурабович	

ПАСПОРТ
благоустройства дворовой территории по состоянию на 28.08.2017г

1. Общие сведения

№	Наименование показателя	Единица измерения	Значение показателя
1.	Адрес (местоположения) многоквартирного дома (многоквартирных домов)		п.г.т. Излучинск, ул. Набережная, д.22
2.	Кадастровый номер земельного участка (квартала)		86:04:0000018:864
3.	Численность населения, проживающего в пределах дворовой территории	тыс.человек	0,296
4.	Общая площадь дворовой территории	кв.метров	4657
5.	Оценка уровня благоустройства дворовой территории (благоустроенная/неблагоустроенная)		благоустроенная

2. Характеристика физического состояния

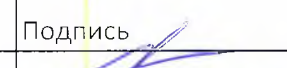









№	Наименование показателя	Единица измерения	Значение показателя
1.	Наличие твердого покрытия, всего	кв.метров	3557
	в том числе:		
	твердого покрытия проездов	кв.метров	2707
	твердого покрытия тротуаров	кв.метров	850
2.	Количество площадок, специально оборудованных для отдыха, общения и проведения досуга различными группами населения, всего	единиц	4
	в том числе:		
	спортивных площадок	единиц	1
	детских площадок	единиц	2
	иных площадок	единиц	1
3.	Площадь площадок, специально оборудованных для отдыха, общения и проведения досуга различными группами населения, всего	кв.метров	750
	в том числе:		
	площадь спортивных площадок	кв.метров	200
	площадь детских площадок	кв.метров	400
	площадь иных площадок	кв.метров	150
4.	Наличие элементов благоустройства, всего	штук	38
	в том числе:		
	осветительных приборов	штук	6
	урн	штук	15
	скамеек	штук	17
5.	Наличие оборудованной площадки для сбора отходов	единиц	отсутствует
6.	Наличие озеленения	кв.метров	375
7.	Наличие приспособлений для маломобильных групп населения, всего	штук	9

	в том числе:		
	опорных поручней	штук	4
	пандусов	штук	3
	съездов	штук	2
8.	Потребность в ремонте твердого покрытия, всего	кв.метров	-
	в том числе:		
	твердого покрытия проездов	кв.метров	-
	твердого покрытия тротуаров	кв.метров	-
9.	Потребность в установке элементов благоустройства, всего	штук	-
	осветительных приборов	штук	-
	урн	штук	-
	скамеек	штук	-
10.	Потребность в установке приспособлений для маломобильных групп населения, всего	штук	1
	в том числе:		
	опорных поручней	штук	-
	пандусов	штук	-
	съездов	штук	1

3. иная учетная информация

№	Наименование показателя	Единица измерения	Значение показателя
---	-------------------------	-------------------	---------------------

Приложение: Схема дворовой территории с указанием ее размеров, границ, объектов благоустройства на _____ л. в 1 экз. Дата проведения инвентаризации "25" августа 2017г. Члены инвентаризационной комиссии:

№	Фамилия, имя, отчество члена инвентаризационной комиссии	Подпись
1	Кудрик Алексей Борисович	
2	Берновик Виктория Анатольевна	
3	Будник Игорь Анатольевич	
4	Занина Валентина Александровна	
5	Земцов Александр Евгеньевич	
6	Лаврова Татьяна Андреевна	
7	Мырза Виталий Николаевич	
8	Сергеева Наталья Васильевна	
9	Сорокина Наталья Петровна	
10	Шишханов Магомед Зурабович	

ПАСПОРТ

благоустройства дворовой территории по состоянию на 28.08.2017г.

1. Общие сведения

№	Наименование показателя	Единица измерения	Значение показателя
1.	Адрес (местоположения) многоквартирного дома (многоквартирных домов)		п.г.т. Излучинск, ул. Набережная, д.21
2.	Кадастровый номер земельного участка (квартала)		86:04:0000018:615
3.	Численность населения, проживающего в пределах дворовой территории	тыс.человек	0,085
4.	Общая площадь дворовой территории	кв.метров	8934
5.	Оценка уровня благоустройства дворовой территории (благоустроенная/неблагоустроенная)		благоустроенная

2. Характеристика физического состояния

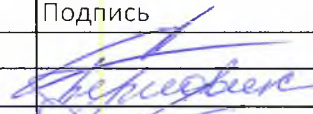








№	Наименование показателя	Единица измерения	Значение показателя
1.	Наличие твердого покрытия, всего	кв.метров	6000
	в том числе:		
	твердого покрытия проездов	кв.метров	3200
	твердого покрытия тротуаров	кв.метров	2800
2.	Количество площадок, специально оборудованных для отдыха, общения и проведения досуга различными группами населения, всего	единиц	3
	в том числе:		
	спортивных площадок	единиц	1
	детских площадок	единиц	1
	иных площадок	единиц	1
3.	Площадь площадок, специально оборудованных для отдыха, общения и проведения досуга различными группами населения, всего	кв.метров	734
	в том числе:		
	площадь спортивных площадок	кв.метров	168
	площадь детских площадок	кв.метров	452
	площадь иных площадок	кв.метров	57
4.	Наличие элементов благоустройства, всего	штук	24
	в том числе:		
	осветительных приборов	штук	10
	урн	штук	7
	скамеек	штук	7
5.	Наличие оборудованной площадки для сбора отходов	единиц	1
6.	Наличие озеленения	кв.метров	2200
7.	Наличие приспособлений для маломобильных групп населения, всего	штук	12

	в том числе:		
	опорных поручней	штук	-
	пандусов	штук	6
	съездов	штук	6
8.	Потребность в ремонте твердого покрытия, всего	кв.метров	-
	в том числе:		
	твердого покрытия проездов	кв.метров	-
	твердого покрытия тротуаров	кв.метров	-
9.	Потребность в установке элементов благоустройства, всего	штук	-
	осветительных приборов	штук	-
	урн	штук	-
	скамеек	штук	-
10.	Потребность в установке приспособлений для маломобильных групп населения, всего	штук	8
	в том числе:		-
	опорных поручней	штук	4
	пандусов	штук	4
	съездов	штук	-

3. иная учетная информация

№	Наименование показателя	Единица измерения	Значение показателя
---	-------------------------	-------------------	---------------------

Приложение: Схема дворовой территории с указанием ее размеров, границ, объектов благоустройства на _____ л. в 1 экз. Дата проведения инвентаризации "25" августа 2017г. Члены инвентаризационной комиссии:

№	Фамилия, имя, отчество члена инвентаризационной комиссии	Подпись
1	Кудрик Алексей Борисович	
2	Берновик Виктория Анатольевна	
3	Будник Игорь Анатольевич	
4	Занина Валентина Александровна	
5	Земцов Александр Евгеньевич	
6	Лаврова Татьяна Андреевна	
7	Мырза Виталий Николаевич	
8	Сергеева Наталья Васильевна	
9	Сорокина Наталья Петровна	
10	Шишханов Магомед Зурабович	

ПАСПОРТ

благоустройства дворовой территории по состоянию на 28.08.2017г.

1. Общие сведения

№	Наименование показателя	Единица измерения	Значение показателя
1.	Адрес (местоположения) многоквартирного дома (многоквартирных домов)		п.г.т. Излучинск, ул. Набережная, д.20
2.	Кадастровый номер земельного участка (квартала)		86:04:0000018:485
3.	Численность населения, проживающего в пределах дворовой территории	тыс.человек	0,353
4.	Общая площадь дворовой территории	кв.метров	4395
5.	Оценка уровня благоустройства дворовой территории (благоустроенная/неблагоустроенная)		благоустроенная

2. Характеристика физического состояния











№	Наименование показателя	Единица измерения	Значение показателя
1.	Наличие твердого покрытия, всего	кв.метров	
	в том числе:		
	твердого покрытия проездов	кв.метров	
	твердого покрытия тротуаров	кв.метров	-
2.	Количество площадок, специально оборудованных для отдыха, общения и проведения досуга различными группами населения, всего	единиц	4
	в том числе:		
	спортивных площадок	единиц	1
	детских площадок	единиц	2
	иных площадок	единиц	1
3.	Площадь площадок, специально оборудованных для отдыха, общения и проведения досуга различными группами населения, всего	кв.метров	3500
	в том числе:		
	площадь спортивных площадок	кв.метров	300
	площадь детских площадок	кв.метров	2800
	площадь иных площадок	кв.метров	400
4.	Наличие элементов благоустройства, всего	штук	18
	в том числе:		
	осветительных приборов	штук	6
	урн	штук	6
	скамеек	штук	6
5.	Наличие оборудованной площадки для сбора отходов	единиц	1
6.	Наличие озеленения	кв.метров	350
7.	Наличие приспособлений для маломобильных групп населения, всего	штук	4

	в том числе:		
	опорных поручней	штук	-
	пандусов	штук	-
	съездов	штук	4
8.	Потребность в ремонте твердого покрытия, всего	кв.метров	-
	в том числе:		
	твердого покрытия проездов	кв.метров	-
	твердого покрытия тротуаров	кв.метров	-
9.	Потребность в установке элементов благоустройства, всего	штук	-
	осветительных приборов	штук	-
	урн	штук	-
	скамеек	штук	-
10.	Потребность в установке приспособлений для маломобильных групп населения, всего	штук	8
	в том числе:		
	опорных поручней	штук	4
	пандусов	штук	4
	съездов	штук	-

3. иная учетная информация

№	Наименование показателя	Единица измерения	Значение показателя
---	-------------------------	-------------------	---------------------

Приложение: Схема дворовой территории с указанием ее размеров, границ, объектов благоустройства на _____ л. в 1 экз. Дата проведения инвентаризации "25" августа 2017г. Члены

№	Фамилия, имя, отчество члена инвентаризационной комиссии	Подпись
1	Кудрик Алексей Борисович	
2	Берновик Виктория Анатольевна	
3	Будник Игорь Анатольевич	
4	Занина Валентина Александровна	
5	Земцов Александр Евгеньевич	
6	Лаврова Татьяна Андреевна	
7	Мырза Виталий Николаевич	
8	Сергеева Наталья Васильевна	
9	Сорокина Наталья Петровна	
10	Шишханов Магомед Зурабович	

ПАСПОРТ

благоустройства дворовой территории по состоянию на 28.08.2017г.

1. Общие сведения

№	Наименование показателя	Единица измерения	Значение показателя
1.	Адрес (местоположения) многоквартирного дома (многоквартирных домов)		п.г.т. Излучинск, ул. Набережная, д.18
2.	Кадастровый номер земельного участка (квартала)		86:04:0000000:71
3.	Численность населения, проживающего в пределах дворовой территории	тыс.человек	0,356
4.	Общая площадь дворовой территории	кв.метров	6565
5.	Оценка уровня благоустройства дворовой территории (благоустроенная/неблагоустроенная)		благоустроенная

2. Характеристика физического состояния

№	Наименование показателя	Единица измерения	Значение показателя
1.	Наличие твердого покрытия, всего	кв.метров	1815
	в том числе:		
	твердого покрытия проездов	кв.метров	1815
	твердого покрытия тротуаров	кв.метров	-
2.	Количество площадок, специально оборудованных для отдыха, общения и проведения досуга различными группами населения, всего	единиц	1
	в том числе:		
	спортивных площадок	единиц	-
	детских площадок	единиц	1
	иных площадок	единиц	-
3.	Площадь площадок, специально оборудованных для отдыха, общения и проведения досуга различными группами населения, всего	кв.метров	1125
	в том числе:		
	площадь спортивных площадок	кв.метров	-
	площадь детских площадок	кв.метров	1125
	площадь иных площадок	кв.метров	-

4.	Наличие элементов благоустройства, всего	штук	11
	в том числе:		
	осветительных приборов	штук	3
	урн	штук	4
	скамеек	штук	4
5.	Наличие оборудованной площадки для сбора отходов	единиц	1
6.	Наличие озеленения	кв.метров	3625
7.	Наличие приспособлений для маломобильных групп населения, всего	штук	5
	в том числе:		
	опорных поручней	штук	3
	пандусов	штук	1
	съездов	штук	1
8.	Потребность в ремонте твердого покрытия, всего	кв.метров	-
	в том числе:		
	твердого покрытия проездов	кв.метров	-
	твердого покрытия тротуаров	кв.метров	-
9.	Потребность в установке элементов благоустройства, всего	штук	-
	осветительных приборов	штук	-
	урн	штук	-
	скамеек	штук	-
10.	Потребность в установке приспособлений для маломобильных групп населения, всего	штук	-
	в том числе:		
	опорных поручней	штук	-
	пандусов	штук	-
	съездов	штук	-
3. иная учетная информация			
№	Наименование показателя	Единица измерения	Значение показателя
Приложение: Схема дворовой территории с указанием ее размеров, границ, объектов благоустройства на _____ л. в 1 экз. _____ Дата проведения инвентаризации "25" августа 2017г. _____ Члены инвентаризационной комиссии:			
№	Фамилия, имя, отчество члена инвентаризационной комиссии	Подпись	
1	Кудрик Алексей Борисович		

2	Берновик Виктория Анатольевна	<i>Берновик</i>
3	Будник Игорь Анатольевич	<i>Будник</i>
4	Занина Валентина Александровна	<i>Занина</i>
5	Земцов Александр Евгеньевич	<i>Земцов</i>
6	Лаврова Татьяна Андреевна	<i>Лаврова</i>
7	Мырза Виталий Николаевич	<i>Мырза</i>
8	Сергеева Наталья Васильевна	<i>Сергеева</i>
9	Сорокина Наталья Петровна	<i>Сорокина</i>
10	Шишханов Магомед Зурабович	<i>Шишханов</i>

ПАСПОРТ
благоустройства дворовой территории по состоянию на 28.08.2017г.

I. Общие сведения

№ п/п	Наименование показателя	Единица измерения	Значение показателя
1.	Адрес (местоположение) многоквартирного дома (многоквартирных домов)	-	пгт. Излучинск, ул.Набережная, д.16
2.	Кадастровый номер земельного участка (квартала)	-	86:04:0000018:7493
3.	Численность населения, проживающего в пределах дворовой территории	тыс. человек	0,229
4.	Общая площадь дворовой территории	кв. метров	3606
5.	Оценка уровня благоустройства дворовой территории (благоустроенная/неблагоустроенная)	-	благоустроенная











II. Характеристика физического состояния

№ п/п	Наименование показателя	Единица измерения	Значение показателя
1.	Наличие твердого покрытия, всего	кв. метров	1716
	в том числе:		
	твердого покрытия проездов+стоянки	кв. метров	1033+683 1716
	твердого покрытия тротуаров	кв. метров	-
2.	Количество площадок, специально оборудованных для отдыха, общения и проведения досуга различными группами населения, всего	единиц	нет
	в том числе:		
	спортивных площадок	единиц	
	детских площадок	единиц	
	иных площадок	единиц	
3.	Площадь площадок, специально оборудованных для отдыха, общения и проведения досуга различными группами населения, всего	кв. метров	нет
	в том числе:		
	площадь спортивных площадок	кв. метров	

	площадь детских площадок	кв. метров	
	площадь иных площадок	кв. метров	
4.	Наличие элементов благоустройства, всего	штук	17
	в том числе:		
	осветительных приборов	штук	8
	урн	штук	4
	скамеек	штук	5
5.	Наличие оборудованной площадки для сбора отходов	единиц	нет
6.	Наличие озеленения	кв. метров	1890
7.	Наличие приспособлений для маломобильных групп населения, всего	штук	нет
	в том числе:		
	опорных поручней	штук	
	пандусов	штук	
	съездов	штук	
8.	Потребность в ремонте твердого покрытия, всего	кв. метров	120
	в том числе:		
	твердого покрытия проездов	кв. метров	120
	твердого покрытия тротуаров	кв. метров	
9.	Потребность в установке элементов благоустройства, всего	штук	
	в том числе:		
	осветительных приборов	штук	
	урн	штук	
	скамеек	штук	
10.	Потребность в установке приспособлений для маломобильных групп населения, всего	штук	
	в том числе:		
	опорных поручней	штук	
	пандусов	штук	
	съездов	штук	

Дата проведения инвентаризации – «08» 03 2017 г.

Члены инвентаризационной комиссии:

N п/п	Фамилия, имя, отчество члена инвентаризационной комиссии	Подпись
1	Кудрик Алексей Борисович	
2	Берновик Виктория Анатольевна	
3	Будник Игорь Анатольевич	
4	Занина Валентина Александровна	
5	Земцов Александр Евгеньевич	
6	Лаврова Татьяна Андреевна	
7	Мырза Виталий Николаевич	
8	Сергеева Наталья Васильевна	
9	Сорокина Наталья Петровна	
10	Шишханов Магомед Зурабович	

ПАСПОРТ
 благоустройства дворовой территории по состоянию на 28.08.2017г.

I. Общие сведения

№ п/п	Наименование показателя	Единица измерения	Значение показателя
1.	Адрес (местоположение) многоквартирного дома (многоквартирных домов)	-	пгт. Излучинск, ул.Набережная, д.12
2.	Кадастровый номер земельного участка (квартала)	-	86:04:0000018:7691
3.	Численность населения, проживающего в пределах дворовой территории	тыс. человек	0,372
4.	Общая площадь дворовой территории	кв. метров	4715
5.	Оценка уровня благоустройства дворовой территории (благоустроенная/неблагоустроенная)	-	благоустроенная










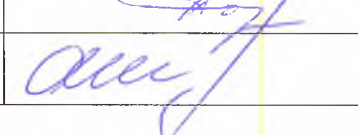
II. Характеристика физического состояния

№ п/п	Наименование показателя	Единица измерения	Значение показателя
1.	Наличие твердого покрытия, всего	кв. метров	1377
	в том числе:		
	твердого покрытия проездов+стоянки	кв. метров	981+224 1205
	твердого покрытия тротуаров	кв. метров	172
2.	Количество площадок, специально оборудованных для отдыха, общения и проведения досуга различными группами населения, всего	единиц	2
	в том числе:		
	спортивных площадок	единиц	
	детских площадок	единиц	1
	иных площадок	единиц	1
3.	Площадь площадок, специально оборудованных для отдыха, общения и проведения досуга различными группами населения, всего	кв. метров	1269
	в том числе:		
	площадь спортивных площадок	кв. метров	

	площадь детских площадок	кв. метров	998-газон
	площадь иных площадок	кв. метров	271-бетон
4.	Наличие элементов благоустройства, всего	штук	25
	в том числе:		
	осветительных приборов	штук	8
	урн	штук	8
	скамеек	штук	9
5.	Наличие оборудованной площадки для сбора отходов	единиц	нет
6.	Наличие озеленения	кв. метров	2069
7.	Наличие приспособлений для маломобильных групп населения, всего	штук	2
	в том числе:		
	опорных поручней	штук	2
	пандусов	штук	-
	съездов	штук	-
8.	Потребность в ремонте твердого покрытия, всего	кв. метров	
	в том числе:		
	твердого покрытия проездов	кв. метров	490
	твердого покрытия тротуаров	кв. метров	172
9.	Потребность в установке элементов благоустройства, всего	штук	
	в том числе:		
	осветительных приборов	штук	
	урн	штук	
	скамеек	штук	
10.	Потребность в установке приспособлений для маломобильных групп населения, всего	штук	
	в том числе:		
	опорных поручней	штук	
	пандусов	штук	
	съездов	штук	

Дата проведения инвентаризации – «08» 09 20 17 г.

Члены инвентаризационной комиссии:

№ п/п	Фамилия, имя, отчество члена инвентаризационной комиссии	Подпись
1	Кудрик Алексей Борисович	
2	Берновик Виктория Анатольевна	
3	Будник Игорь Анатольевич	
4	Занина Валентина Александровна	
5	Земцов Александр Евгеньевич	
6	Лаврова Татьяна Андреевна	
7	Мырза Виталий Николаевич	
8	Сергеева Наталья Васильевна	
9	Сорокина Наталья Петровна	
10	Шишханов Магомед Зурабович	

Приложение 1
к Порядку проведения инвентаризации
дворовых и общественных территории
муниципальных образований
Ханты-Мансийского
автономного округа – Югры

Форма

ПАСПОРТ

благоустройства дворовой территории по состоянию на 24.08.2017г.

I. Общие сведения

№ п/п	Наименование показателя	Единица измерения	Значение показателя
1.	Адрес (местоположение) многоквартирного дома (многоквартирных домов)	г.п. Излучинск, ул. Набережная, д.9	
2.	Кадастровый номер земельного участка (квартала)	86:04:0000018:7501	
3.	Численность населения, проживающего в пределах дворовой территории	тыс. человек	0,147
4.	Общая площадь дворовой территории	кв. метров	1699
5.	Оценка уровня благоустройства дворовой территории (благоустроенная/неблагоустроенная)	-	благоустр.

II. Характеристика физического состояния






№ п/п	Наименование показателя	Единица измерения	Значение показателя
1.	Наличие твердого покрытия, всего	кв. метров	649
	в том числе:		
	твердого покрытия проездов	кв. метров	435
	твердого покрытия тротуаров	кв. метров	92
2.	Количество площадок, специально	единиц	-






	оборудованных для отдыха, общения и проведения досуга различными группами населения, всего		
	в том числе:		
	спортивных площадок	единиц	-
	детских площадок	единиц	-
	иных площадок	единиц	-
3.	Площадь площадок, специально оборудованных для отдыха, общения и проведения досуга различными группами населения, всего	кв. метров	-
	в том числе:		
	площадь спортивных площадок	кв. метров	-
	площадь детских площадок	кв. метров	-
	площадь иных площадок	кв. метров	-
4.	Наличие элементов благоустройства, всего	штук	10
	в том числе:		
	осветительных приборов	штук	8
	урн	штук	1
	скамеек	штук	1
5.	Наличие оборудованной площадки для сбора отходов	единиц	1
6.	Наличие озеленения	кв. метров	1050
7.	Наличие приспособлений для маломобильных групп населения, всего	штук	-
	в том числе:		
	опорных поручней	штук	-
	пандусов	штук	-

	съездов	штук	-
8.	Потребность в ремонте твердого покрытия, всего	кв. метров	-
	в том числе:		
	твердого покрытия проездов	кв. метров	-
	твердого покрытия тротуаров	кв. метров	-
9.	Потребность в установке элементов благоустройства, всего	штук	-
	в том числе:		
	осветительных приборов	штук	-
	урн	штук	-
	скамеек	штук	-
10.	Потребность в установке приспособлений для маломобильных групп населения, всего	штук	-
	в том числе:		
	опорных поручней	штук	-
	пандусов	штук	-
	съездов	штук	-

Дата проведения инвентаризации – « 04 » 09 2017 г.

Члены инвентаризационной комиссии:

№ п/п	Фамилия, имя, отчество члена инвентаризационной комиссии	Подпись
1	Кудрик Алексей Борисович	
2	Берновик Виктория Анатольевна	
3	Будник Игорь Анатольевич	
4	Занина Валентина Александровна	
5	Земцов Александр Евгеньевич	

6	Лаврова Татьяна Андреевна	
7	Мырза Виталий Николаевич	
8	Сергеева Наталья Васильевна	
9	Сорокина Наталья Петровна	
10	Шишханов Магомед Зурабович	

Приложение 1
к Порядку проведения инвентаризации
дворовых и общественных территории
муниципальных образований
Ханты-Мансийского
автономного округа – Югры

Форма

ПАСПОРТ

благоустройства дворовой территории по состоянию на 24.08.2017г.

I. Общие сведения

№ п/п	Наименование показателя	Единица измерения	Значение показателя
1.	Адрес (местоположение) многоквартирного дома (многоквартирных домов)	г.п. Излучинск, ул. Набережная, д.8	
2.	Кадастровый номер земельного участка (квартала)	86:04:0000018:40	
3.	Численность населения, проживающего в пределах дворовой территории	тыс. человек	0,175
4.	Общая площадь дворовой территории	кв. метров	1490
5.	Оценка уровня благоустройства дворовой территории (благоустроенная/неблагоустроенная)	-	благоустр.

II. Характеристика физического состояния






№ п/п	Наименование показателя	Единица измерения	Значение показателя
1.	Наличие твердого покрытия, всего	кв. метров	806
	в том числе:		
	твердого покрытия проездов	кв. метров	551
	твердого покрытия тротуаров	кв. метров	152
2.	Количество площадок, специально	единиц	-






	оборудованных для отдыха, общения и проведения досуга различными группами населения, всего		
	в том числе:		
	спортивных площадок	единиц	-
	детских площадок	единиц	-
	иных площадок	единиц	-
3.	Площадь площадок, специально оборудованных для отдыха, общения и проведения досуга различными группами населения, всего	кв. метров	-
	в том числе:		
	площадь спортивных площадок	кв. метров	-
	площадь детских площадок	кв. метров	-
	площадь иных площадок	кв. метров	-
4.	Наличие элементов благоустройства, всего	штук	7
	в том числе:		
	осветительных приборов	штук	5
	урн	штук	1
	скамеек	штук	1
5.	Наличие оборудованной площадки для сбора отходов	единиц	-
6.	Наличие озеленения	кв. метров	684
7.	Наличие приспособлений для маломобильных групп населения, всего	штук	-
	в том числе:		
	опорных поручней	штук	-
	пандусов	штук	-

	съездов	штук	-
8.	Потребность в ремонте твердого покрытия, всего	кв. метров	152
	в том числе:		
	твердого покрытия проездов	кв. метров	-
	твердого покрытия тротуаров	кв. метров	152
9.	Потребность в установке элементов благоустройства, всего	штук	-
	в том числе:		
	осветительных приборов	штук	-
	урн	штук	-
	скамеек	штук	-
10.	Потребность в установке приспособлений для маломобильных групп населения, всего	штук	2
	в том числе:		
	опорных поручней	штук	1
	пандусов	штук	-
	съездов	штук	1

Дата проведения инвентаризации – « 04 » 03 _____ 2017 г.

Члены инвентаризационной комиссии:

№ п/п	Фамилия, имя, отчество члена инвентаризационной комиссии	Подпись
1	Кудрик Алексей Борисович	
2	Берновик Виктория Анатольевна	
3	Будник Игорь Анатольевич	
4	Занина Валентина Александровна	
5	Земцов Александр Евгеньевич	

6	Лаврова Татьяна Андреевна	
7	Мырза Виталий Николаевич	
8	Сергеева Наталья Васильевна	
9	Сорокина Наталья Петровна	
10	Шишханов Магомед Зурабович	

ПАСПОРТ
благоустройства дворовой территории по состоянию на 28.08.2017г.

I. Общие сведения

№ п/п	Наименование показателя	Единица измерения	Значение показателя
1.	Адрес (местоположение) многоквартирного дома (многоквартирных домов)	-	пгт.Излучинск, ул.Набережная, д.7
2.	Кадастровый номер земельного участка (квартала)	-	86:04:0000018:7487
3.	Численность населения, проживающего в пределах дворовой территории	тыс. человек	0,175
4.	Общая площадь дворовой территории	кв. метров	1157
5.	Оценка уровня благоустройства дворовой территории (благоустроенная/неблагоустроенная)	-	благоустроенная











II. Характеристика физического состояния

№ п/п	Наименование показателя	Единица измерения	Значение показателя
1.	Наличие твердого покрытия, всего	кв. метров	56
	в том числе:		
	твердого покрытия проездов	кв. метров	56
	твердого покрытия тротуаров	кв. метров	-
2.	Количество площадок, специально оборудованных для отдыха, общения и проведения досуга различными группами населения, всего	единиц	нет
	в том числе:		
	спортивных площадок	единиц	
	детских площадок	единиц	
	иных площадок	единиц	
3.	Площадь площадок, специально оборудованных для отдыха, общения и проведения досуга различными группами населения, всего	кв. метров	нет
	в том числе:		
	площадь спортивных площадок	кв. метров	

	площадь детских площадок	кв. метров	
	площадь иных площадок	кв. метров	
4.	Наличие элементов благоустройства, всего	штук	6
	в том числе:		
	осветительных приборов	штук	4
	урн	штук	1
	скамеек	штук	1
5.	Наличие оборудованной площадки для сбора отходов	единиц	нет
6.	Наличие озеленения	кв. метров	1101
7.	Наличие приспособлений для маломобильных групп населения, всего	штук	3
	в том числе:		
	опорных поручней	штук	2
	пандусов	штук	
	съездов	штук	1
8.	Потребность в ремонте твердого покрытия, всего	кв. метров	нет
	в том числе:		
	твердого покрытия проездов	кв. метров	
	твердого покрытия тротуаров	кв. метров	
9.	Потребность в установке элементов благоустройства, всего	штук	
	в том числе:		
	осветительных приборов	штук	
	урн	штук	
	скамеек	штук	
10.	Потребность в <u>ремонте</u> приспособлений для маломобильных групп населения, всего	штук	
	в том числе:		
	опорных поручней	штук	
	пандусов	штук	
	съездов	кв.метров	17

Дата проведения инвентаризации – «~~07~~» 09 2017 г.

Члены инвентаризационной комиссии:

N п/п	Фамилия, имя, отчество члена инвентаризационной комиссии	Подпись
1	Кудрик Алексей Борисович	
2	Берновик Виктория Анатольевна	
3	Будник Игорь Анатольевич	
4	Занина Валентина Александровна	
5	Земцов Александр Евгеньевич	
6	Лаврова Татьяна Андреевна	
7	Мырза Виталий Николаевич	
8	Сергеева Наталья Васильевна	
9	Сорокина Наталья Петровна	
10	Шишханов Магомед Зурабович	

Приложение 1
к Порядку проведения инвентаризации
дворовых и общественных территории
муниципальных образований
Ханты-Мансийского
автономного округа – Югры

Форма

ПАСПОРТ

благоустройства дворовой территории по состоянию на 24.08.2017г.

I. Общие сведения

N п/п	Наименование показателя	Единица измерения	Значение показателя
1.	Адрес (местоположение) многоквартирного дома (многоквартирных домов)	г.п. Излучинск, ул. Набережная, д.6	
2.	Кадастровый номер земельного участка (квартала)	86:04:0000018:7690	
3.	Численность населения, проживающего в пределах дворовой территории	тыс. человек	0,220
4.	Общая площадь дворовой территории	кв. метров	2972
5.	Оценка уровня благоустройства дворовой территории (благоустроенная/неблагоустроенная)	-	Благоустр.

II. Характеристика физического состояния






N п/п	Наименование показателя	Единица измерения	Значение показателя
1.	Наличие твердого покрытия, всего	кв. метров	1105,5
	в том числе:		
	твердого покрытия проездов	кв. метров	553
	твердого покрытия тротуаров	кв. метров	343,5
2.	Количество площадок, специально	единиц	1

	оборудованных для отдыха, общения и проведения досуга различными группами населения, всего		
	в том числе:		
	спортивных площадок	единиц	-
	детских площадок	единиц	1
	иных площадок	единиц	-
3.	Площадь площадок, специально оборудованных для отдыха, общения и проведения досуга различными группами населения, всего	кв. метров	632,5
	в том числе:		
	площадь спортивных площадок	кв. метров	-
	площадь детских площадок	кв. метров	632,5
	площадь иных площадок	кв. метров	-
4.	Наличие элементов благоустройства, всего	штук	19
	в том числе:		
	осветительных приборов	штук	13
	урн	штук	3
	скамеек	штук	3
5.	Наличие оборудованной площадки для сбора отходов	единиц	1
6.	Наличие озеленения	кв. метров	1234
7.	Наличие приспособлений для маломобильных групп населения, всего	штук	-
	в том числе:		
	опорных поручней	штук	-
	пандусов	штук	-






	съездов	штук	-
8.	Потребность в ремонте твердого покрытия, всего	кв. метров	105
	в том числе:		
	твердого покрытия проездов	кв. метров	-
	твердого покрытия тротуаров	кв. метров	105
9.	Потребность в установке элементов благоустройства, всего	штук	6
	в том числе:		
	осветительных приборов	штук	-
	урн	штук	3
	скамеек	штук	3
10.	Потребность в установке приспособлений для маломобильных групп населения, всего	штук	-
	в том числе:		
	опорных поручней	штук	-
	пандусов	штук	-
	съездов	штук	-

Дата проведения инвентаризации – « 04 » 03 2017 г.

Члены инвентаризационной комиссии:

N п/п	Фамилия, имя, отчество члена инвентаризационной комиссии	Подпись
1	Кудрик Алексей Борисович	
2	Берновик Виктория Анатольевна	
3	Будник Игорь Анатольевич	
4	Занина Валентина Александровна	
5	Земцов Александр Евгеньевич	



6	Лаврова Татьяна Андреевна	
7	Мырза Виталий Николаевич	
8	Сергеева Наталья Васильевна	
9	Сорокина Наталья Петровна	
10	Шишханов Магомед Зурабович	

ПАСПОРТ
благоустройства дворовой территории по состоянию на 01.09.2017

I. Общие сведения

№ п/п	Наименование показателя	Единица измерения	Значение показателя
1.	Адрес (местоположение) многоквартирного дома (многоквартирных домов)	-	пгт. Излучинск, ул.Набережная, д. 5
2.	Кадастровый номер земельного участка (квартала)	-	86:04:0000018:7503
3.	Численность населения, проживающего в пределах дворовой территории	тыс. человек	6610
4.	Общая площадь дворовой территории	кв. метров	0,380
5.	Оценка уровня благоустройства дворовой территории (благоустроенная/неблагоустроенная)	-	благоустроенная










II. Характеристика физического состояния

№ п/п	Наименование показателя	Единица измерения	Значение показателя
1.	Наличие твердого покрытия, всего	кв. метров	1410
	в том числе:		
	твердого покрытия проездов+стоянки	кв. метров	600+460 1060
	твердого покрытия тротуаров	кв. метров	350
2.	Количество площадок, специально оборудованных для отдыха, общения и проведения досуга различными группами населения, всего	единиц	1
	в том числе:		
	спортивных площадок	единиц	
	детских площадок	единиц	1
	иных площадок	единиц	
3.	Площадь площадок, специально оборудованных для отдыха, общения и проведения досуга различными группами населения, всего	кв. метров	1252
	в том числе:		
	площадь спортивных площадок	кв. метров	

	площадь детских площадок	кв. метров	909-газон 343-бетон	1252
	площадь иных площадок	кв. метров		
4.	Наличие элементов благоустройства, всего	штук		42
	в том числе:			
	осветительных приборов	штук		20
	урн	штук		11
	скамеек	штук		11
5.	Наличие оборудованной площадки для сбора отходов	единиц		1
6.	Наличие озеленения	кв. метров		2696
7.	Наличие приспособлений для маломобильных групп населения, всего	штук		3
	в том числе:			
	опорных поручней	штук		
	пандусов	штук		2
	съездов	штук		1
8.	Потребность в ремонте твердого покрытия, всего	кв. метров		1377
	в том числе:			
	твердого покрытия проездов	кв. метров		1377
	твердого покрытия тротуаров	кв. метров		
9.	Потребность в установке элементов благоустройства, всего	штук		нет
	в том числе:			
	осветительных приборов	штук		
	урн	штук		
	скамеек	штук		
10.	Потребность в установке приспособлений для маломобильных групп населения, всего	штук		
	в том числе:			
	опорных поручней	штук		
	пандусов	штук		
	съездов	штук		

Дата проведения инвентаризации – «07» 09 2014 г.

Члены инвентаризационной комиссии:

№ п/п	Фамилия, имя, отчество члена инвентаризационной комиссии	Подпись
1	Кудрик Алексей Борисович	
2	Берновик Виктория Анатольевна	
3	Будник Игорь Анатольевич	
4	Занина Валентина Александровна	
5	Земцов Александр Евгеньевич	
6	Лаврова Татьяна Андреевна	
7	Мырза Виталий Николаевич	
8	Сергеева Наталья Васильевна	
9	Сорокина Наталья Петровна	
10	Шишханов Магомед Зурабович	

Приложение 1
к Порядку проведения инвентаризации
дворовых и общественных территории
муниципальных образований
Ханты-Мансийского
автономного округа – Югры

Форма

ПАСПОРТ

благоустройства дворовой территории по состоянию на 24.08.2017г.

I. Общие сведения

№ п/п	Наименование показателя	Единица измерения	Значение показателя
1.	Адрес (местоположение) многоквартирного дома (многоквартирных домов)	г.п. Излучинск, ул. Набережная, д.3-4	
2.	Кадастровый номер земельного участка (квартала)	86:04:0000018:7505 86:04:0000018:7500	
3.	Численность населения, проживающего в пределах дворовой территории	тыс. человек	0,664
4.	Общая площадь дворовой территории	кв. метров	8072
5.	Оценка уровня благоустройства дворовой территории (благоустроенная/неблагоустроенная)	-	благоуст.

II. Характеристика физического состояния


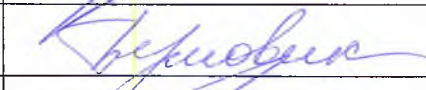



№ п/п	Наименование показателя	Единица измерения	Значение показателя
1.	Наличие твердого покрытия, всего	кв. метров	3128
	в том числе:		
	твердого покрытия проездов	кв. метров	1778
	твердого покрытия тротуаров	кв. метров	722,5
2.	Количество площадок, специально	единиц	1






	оборудованных для отдыха, общения и проведения досуга различными группами населения, всего		
	в том числе:		
	спортивных площадок	единиц	-
	детских площадок	единиц	1
	иных площадок	единиц	-
3.	Площадь площадок, специально оборудованных для отдыха, общения и проведения досуга различными группами населения, всего	кв. метров	1430
	в том числе:		
	площадь спортивных площадок	кв. метров	-
	площадь детских площадок	кв. метров	1430
	площадь иных площадок	кв. метров	-
4.	Наличие элементов благоустройства, всего	штук	48
	в том числе:		
	осветительных приборов	штук	23
	урн	штук	9
	скамеек	штук	16
5.	Наличие оборудованной площадки для сбора отходов	единиц	1
6.	Наличие озеленения	кв. метров	3514
7.	Наличие приспособлений для маломобильных групп населения, всего	штук	-
	в том числе:		
	опорных поручней	штук	-
	пандусов	штук	-

	съездов	штук	-
8.	Потребность в ремонте твердого покрытия, всего	кв. метров	205
	в том числе:		
	твердого покрытия проездов	кв. метров	20
	твердого покрытия тротуаров	кв. метров	185
9.	Потребность в установке элементов благоустройства, всего	штук	7
	в том числе:		
	осветительных приборов	штук	
	урн	штук	7
	скамеек	штук	-
10.	Потребность в установке приспособлений для маломобильных групп населения, всего	штук	-
	в том числе:		
	опорных поручней	штук	-
	пандусов	штук	-
	съездов	штук	-

Дата проведения инвентаризации – « 04 » 09 2017 г.

Члены инвентаризационной комиссии:

№ п/п	Фамилия, имя, отчество члена инвентаризационной комиссии	Подпись
1	Кудрик Алексей Борисович	
2	Берновик Виктория Анатольевна	
3	Будник Игорь Анатольевич	
4	Занина Валентина Александровна	
5	Земцов Александр Евгеньевич	

6	Лаврова Татьяна Андреевна	
7	Мырза Виталий Николаевич	
8	Сергеева Наталья Васильевна	
9	Сорокина Наталья Петровна	
10	Шишханов Магомед Зурабович	

Приложение 1
к Порядку проведения инвентаризации
дворовых и общественных территории
муниципальных образований
Ханты-Мансийского
автономного округа – Югры

Форма

ПАСПОРТ

благоустройства дворовой территории по состоянию на 24.08.2017г.

I. Общие сведения

№ п/п	Наименование показателя	Единица измерения	Значение показателя
1.	Адрес (местоположение) многоквартирного дома (многоквартирных домов)	г. п. Излучинск, ул. Набережная, д.1-2	
2.	Кадастровый номер земельного участка (квартала)	86:04:0000018:7521 86:04:0000018:7504	
3.	Численность населения, проживающего в пределах дворовой территории	тыс. человек	0,572
4.	Общая площадь дворовой территории	кв. метров	7033,5
5.	Оценка уровня благоустройства дворовой территории (благоустроенная/неблагоустроенная)	-	благоустр.

II. Характеристика физического состояния


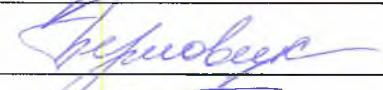



№ п/п	Наименование показателя	Единица измерения	Значение показателя
1.	Наличие твердого покрытия, всего	кв. метров	2493,5
	в том числе:		
	твердого покрытия проездов	кв. метров	1087
	твердого покрытия тротуаров	кв. метров	687,5





2.	Количество площадок, специально оборудованных для отдыха, общения и проведения досуга различными группами населения, всего	единиц	1
	в том числе:		
	спортивных площадок	единиц	-
	детских площадок	единиц	1
	иных площадок	единиц	-
3.	Площадь площадок, специально оборудованных для отдыха, общения и проведения досуга различными группами населения, всего	кв. метров	1225
	в том числе:		
	площадь спортивных площадок	кв. метров	-
	площадь детских площадок	кв. метров	1225
	площадь иных площадок	кв. метров	-
4.	Наличие элементов благоустройства, всего	штук	33
	в том числе:		
	осветительных приборов	штук	12
	урн	штук	7
	скамеек	штук	14
5.	Наличие оборудованной площадки для сбора отходов	единиц	1
6.	Наличие озеленения	кв. метров	3315
7.	Наличие приспособлений для маломобильных групп населения, всего	штук	2
	в том числе:		
	опорных поручней	штук	1
	пандусов	штук	1

	съездов	штук	-
8.	Потребность в ремонте твердого покрытия, всего	кв. метров	40
	в том числе:		
	твердого покрытия проездов	кв. метров	-
	твердого покрытия тротуаров	кв. метров	40
9.	Потребность в установке элементов благоустройства, всего	штук	7
	в том числе:		
	осветительных приборов	штук	-
	урн	штук	7
	скамеек	штук	-
10.	Потребность в установке приспособлений для маломобильных групп населения, всего	штук	2
	в том числе:		
	опорных поручней	штук	1
	пандусов	штук	1
	съездов	штук	-

Дата проведения инвентаризации – « 07 » 09 2017 г.

Члены инвентаризационной комиссии:

№ п/п	Фамилия, имя, отчество члена инвентаризационной комиссии	Подпись
1	Кудрик Алексей Борисович	
2	Берновик Виктория Анатольевна	
3	Будник Игорь Анатольевич	
4	Занина Валентина Александровна	
5	Земцов Александр Евгеньевич	

6	Лаврова Татьяна Андреевна	
7	Мырза Виталий Николаевич	
8	Сергеева Наталья Васильевна	
9	Сорокина Наталья Петровна	
10	Шишханов Магомед Зурабович	

ПАСПОРТ

благоустройства дворовой территории по состоянию на 01.09.2017

1. Общие сведения

№	Наименование показателя	Единица измерения	Значение показателя
1.	Адрес (местоположение) многоквартирного дома	1	Школьная, 12 <i>с. Ташметархово</i>
2.	Кадастровый номер земельного участка (квартала)		86:04:0000010:287
3.	Численность населения, проживающего в пределах дворовой территории	чел.	52
4.	Общая площадь дворовой территории	кв.метров	3750
5.	Оценка уровня благоустройства дворовой территории (благоустроенная/неблагоустроенная)		благоустроенная

II. Характеристика физического состояния

№	Наименование показателя	Единица измерения	Значение показателя
1.	Наличие твердого покрытия, всего	кв.метров	576
	в том числе:		
	твердого покрытия проездов	кв.метров	576
	твердого покрытия тротуаров	кв.метров	-
2.	Количество площадок, специально оборудованных для отдыха, общения и проведения досуга различными группами населения, всего	единиц	1
	в том числе	единиц	-
	спортивных площадок	единиц	-
	детских площадок	единиц	1
	иных площадок	единиц	-
3.	Площадь площадок, специально оборудованных для отдыха, общения и проведения досуга различными группами населения, всего	кв.метров	155
	в том числе		
	площадь спортивных площадок	кв.метров	-

	площадь детских площадок	кв.метров	155
	площадь иных площадок	кв.метров	-
4.	Наличие элементов благоустройства, всего	штук	
	в том числе:		
	осветительных приборов	штук	3
	урн	штук	3
	скамеек	штук	-
5.	Наличие оборудованной площадки для сбора отходов	единиц	2
6.	Наличие озеленения	кв.метров	1759
7.	Наличие приспособлений для маломобильных групп населения, всего	штук	-
	в том числе:		
	опорных поручней	штук	-
	пандусов	штук	-
	съездов	штук	-
8.	Потребность в ремонте твердого покрытия, всего	кв.метров	576
	в том числе:		
	твердого покрытия проездов	кв.метров	576
	твердого покрытия тротуаров	кв.метров	-
9.	Потребность в установке элементов благоустройства, всего	штук	-
	в том числе:		
	осветительных приборов	штук	-
	урн	штук	-
	скамеек	штук	-
10.	Потребность в установке приспособлений для маломобильных групп населения, всего	штук	-
	в том числе:		
	опорных поручней	штук	-
	пандусов	штук	-
	съездов	штук	-











III. Иная учетная информация

№	Наименование показателя	Единица измерения	Значение показателя

Приложение: Схема дворовой территории с указанием ее размеров, границ, объектов благоустройства на _____ л. В 1 экз.

Дата проведения инвентаризации – « 08 » 03 20 17 г.

Члены инвентаризационной комиссии:

№ п/п	Фамилия, имя, отчество члена инвентаризационной комиссии	Подпись
1	Кудрик Алексей Борисович	
2	Берновик Виктория Анатольевна	
3	Будник Игорь Анатольевич	
4	Занина Валентина Александровна	
5	Земцов Александр Евгеньевич	
6	Лаврова Татьяна Андреевна	
7	Мырза Виталий Николаевич	
8	Сергеева Наталья Васильевна	
9	Сорокина Наталья Петровна	
10	Шишханов Магомед Зурабович	

ПАСПОРТ

благоустройства дворовой территории по состоянию на 01.09.2017

1. Общие сведения

№	Наименование показателя	Единица измерения	Значение показателя
1.	Адрес (местоположение) многоквартирного дома	1	Новая, 19 <i>с. Филипповское</i>
2.	Кадастровый номер земельного участка (квартала)		86:04:0000010:286
3.	Численность населения, проживающего в пределах дворовой территории	чел.	67
4.	Общая площадь дворовой территории	кв.метров	4000
5.	Оценка уровня благоустройства дворовой территории (благоустроенная/неблагоустроенная)		благоустроенная

II. Характеристика физического состояния

№	Наименование показателя	Единица измерения	Значение показателя
1.	Наличие твердого покрытия, всего	кв.метров	750
	в том числе:		
	твердого покрытия проездов	кв.метров	750
	твердого покрытия тротуаров	кв.метров	-
2.	Количество площадок, специально оборудованных для отдыха, общения и проведения досуга различными группами населения, всего	единиц	1
	в том числе	единиц	-
	спортивных площадок	единиц	-
	детских площадок	единиц	1
	иных площадок	единиц	-
3.	Площадь площадок, специально оборудованных для отдыха, общения и проведения досуга различными группами населения, всего	кв.метров	160
	в том числе		
	площадь спортивных площадок	кв.метров	-

	площадь детских площадок	кв.метров	160
	площадь иных площадок	кв.метров	-
4.	Наличие элементов благоустройства, всего	штук	
	в том числе:		
	осветительных приборов	штук	3
	урн	штук	3
	скамеек	штук	-
5.	Наличие оборудованной площадки для сбора отходов	единиц	2
6.	Наличие озеленения	кв.метров	1925
7.	Наличие приспособлений для маломобильных групп населения, всего	штук	
	в том числе:		
	опорных поручней	штук	-
	пандусов	штук	-
	съездов	штук	-
8.	Потребность в ремонте твердого покрытия, всего	кв.метров	750
	в том числе:		
	твердого покрытия проездов	кв.метров	750
	твердого покрытия тротуаров	кв.метров	-
9.	Потребность в установке элементов благоустройства, всего	штук	-
	в том числе:		
	осветительных приборов	штук	-
	урн	штук	-
	скамеек	штук	-
10.	Потребность в установке приспособлений для маломобильных групп населения, всего	штук	-
	в том числе:		
	опорных поручней	штук	-
	пандусов	штук	-
	съездов	штук	-











III. Иная учетная информация

№	Наименование показателя	Единица измерения	Значение показателя

Приложение: Схема дворовой территории с указанием ее размеров, границ, объектов благоустройства на _____ л. В 1 экз.

Дата проведения инвентаризации – « 08 » 03 _____ 20 14 г.

Члены инвентаризационной комиссии:

№ п/п	Фамилия, имя, отчество члена инвентаризационной комиссии	Подпись
1	Кудрик Алексей Борисович	
2	Берновик Виктория Анатольевна	
3	Будник Игорь Анатольевич	
4	Занина Валентина Александровна	
5	Земцов Александр Евгеньевич	
6	Лаврова Татьяна Андреевна	
7	Мырза Виталий Николаевич	
8	Сергеева Наталья Васильевна	
9	Сорокина Наталья Петровна	
10	Шишханов Магомед Зурабович	

ПАСПОРТ

благоустройства дворовой территории по состоянию на 01.09.2017

I. Общие сведения

№	Наименование показателя	Единица измерения	Значение показателя
1.	Адрес (местоположение) многоквартирного дома	1	Новая, 17 <i>с. Толмачихино</i>
2.	Кадастровый номер земельного участка (квартала)		86:04:0000010:28
3.	Численность населения, проживающего в пределах дворовой территории	чел.	53
4.	Общая площадь дворовой территории	кв.метров	3800
5.	Оценка уровня благоустройства дворовой территории (благоустроенная/неблагоустроенная)		благоустроенная

II. Характеристика физического состояния

№	Наименование показателя	Единица измерения	Значение показателя
1.	Наличие твердого покрытия, всего	кв.метров	670
	в том числе:		
	твердого покрытия проездов	кв.метров	670
	твердого покрытия тротуаров	кв.метров	-
2.	Количество площадок, специально оборудованных для отдыха, общения и проведения досуга различными группами населения, всего	единиц	
	в том числе	единиц	-
	спортивных площадок	единиц	-
	детских площадок	единиц	-
	иных площадок	единиц	-
3.	Площадь площадок, специально оборудованных для отдыха, общения и проведения досуга различными группами населения, всего	кв.метров	-
	в том числе		
	площадь спортивных площадок	кв.метров	-

	площадь детских площадок	кв.метров	-
	площадь иных площадок	кв.метров	-
4.	Наличие элементов благоустройства, всего	штук	
	в том числе:		
	осветительных приборов	штук	3
	урн	штук	3
	скамеек	штук	-
5.	Наличие оборудованной площадки для сбора отходов	единиц	2
6.	Наличие озеленения	кв.метров	1795
7.	Наличие приспособлений для маломобильных групп населения, всего	штук	-
	в том числе:		
	опорных поручней	штук	-
	пандусов	штук	-
	съездов	штук	-
8.	Потребность в ремонте твердого покрытия, всего	кв.метров	670
	в том числе:		
	твердого покрытия проездов	кв.метров	670
	твердого покрытия тротуаров	кв.метров	-
9.	Потребность в установке элементов благоустройства, всего	штук	
	в том числе:		
	осветительных приборов	штук	-
	урн	штук	-
	скамеек	штук	-
10.	Потребность в установке приспособлений для маломобильных групп населения, всего	штук	-
	в том числе:		
	опорных поручней	штук	-
	пандусов	штук	-
	съездов	штук	-











III. Иная учетная информация

№	Наименование показателя	Единица измерения	Значение показателя

Приложение: Схема дворовой территории с указанием ее размеров, границ, объектов благоустройства на _____ л. В 1 экз.

Дата проведения инвентаризации – « 08 » 09 _____ 20 17 г.

Члены инвентаризационной комиссии:

№ п/п	Фамилия, имя, отчество члена инвентаризационной комиссии	Подпись
1	Кудрик Алексей Борисович	
2	Берновик Виктория Анатольевна	
3	Будник Игорь Анатольевич	
4	Занина Валентина Александровна	
5	Земцов Александр Евгеньевич	
6	Лаврова Татьяна Андреевна	
7	Мырза Виталий Николаевич	
8	Сергеева Наталья Васильевна	
9	Сорокина Наталья Петровна	
10	Шишханов Магомед Зурабович	

ПАСПОРТ

благоустройства дворовой территории по состоянию на 01.09.14

I. Общие сведения

№	Наименование показателя	Единица измерения	Значение показателя
1.	Адрес (местоположение) многоквартирного дома	1	Новая, 15 <i>с. Толматово</i>
2.	Кадастровый номер земельного участка (квартала)		86:04:0000010:290
3.	Численность населения, проживающего в пределах дворовой территории	чел.	13
4.	Общая площадь дворовой территории	кв.метров	656,4
5.	Оценка уровня благоустройства дворовой территории (благоустроенная/неблагоустроенная)		неблагоустроенная

II. Характеристика физического состояния

№	Наименование показателя	Единица измерения	Значение показателя
1.	Наличие твердого покрытия, всего	кв.метров	-
	в том числе:		
	твердого покрытия проездов	кв.метров	-
	твердого покрытия тротуаров	кв.метров	-
2.	Количество площадок, специально оборудованных для отдыха, общения и проведения досуга различными группами населения, всего	единиц	-
	в том числе	единиц	-
	спортивных площадок	единиц	-
	детских площадок	единиц	-
	иных площадок	единиц	-
3.	Площадь площадок, специально оборудованных для отдыха, общения и проведения досуга различными группами населения, всего	кв.метров	-
	в том числе		

	площадь спортивных площадок	кв.метров	-
	площадь детских площадок	кв.метров	-
	площадь иных площадок	кв.метров	-
4.	Наличие элементов благоустройства, всего	штук	
	в том числе:		
	осветительных приборов	штук	2
	урн	штук	-
	скамеек	штук	-
5.	Наличие оборудованной площадки для сбора отходов	единиц	2
6.	Наличие озеленения	кв.метров	-
7.	Наличие приспособлений для маломобильных групп населения, всего	штук	2
	в том числе:		
	опорных поручней	штук	-
	пандусов	штук	2
	съездов	штук	-
8.	Потребность в ремонте твердого покрытия, всего	кв.метров	310
	в том числе:		
	твердого покрытия проездов	кв.метров	310
	твердого покрытия тротуаров	кв.метров	-
9.	Потребность в установке элементов благоустройства, всего	штук	-
	в том числе:		
	осветительных приборов	штук	-
	урн	штук	2
	скамеек	штук	2
10.	Потребность в установке приспособлений для маломобильных групп населения, всего	штук	-
	в том числе:		
	опорных поручней	штук	-
	пандусов	штук	-
	съездов	штук	-


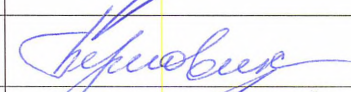







III. Иная учетная информация

№	Наименование показателя	Единица измерения	Значение показателя

Приложение: Схема дворовой территории с указанием ее размеров, границ, объектов благоустройства на _____ л. В 1 экз.

Дата проведения инвентаризации – « 08 » 09 _____ 20 17 г.

Члены инвентаризационной комиссии:

№ п/п	Фамилия, имя, отчество члена инвентаризационной комиссии	Подпись
1	Кудрик Алексей Борисович	
2	Берновик Виктория Анатольевна	
3	Будник Игорь Анатольевич	
4	Занина Валентина Александровна	
5	Земцов Александр Евгеньевич	
6	Лаврова Татьяна Андреевна	
7	Мырза Виталий Николаевич	
8	Сергеева Наталья Васильевна	
9	Сорокина Наталья Петровна	
10	Шишханов Магомед Зурабович	