

## ПАСПОРТ

благоустройства территории индивидуальной жилой застройки

по состоянию на 01.09.2017

### I. Общие сведения

№	Наименование показателя	Единица измерения	Значение показателя
1.	Кадастровый номер квартала	-	86:04:0000010:
2.	Общая площадь территории индивидуальной жилой застройки	кв.метров	1847
3.	Оценка физического состояния территории индивидуальной жилой застройки (благоустроенная (неблагоустроенная))	-	благоустроенная

### II. Характеристика физического состояния



№	Адрес (местоположение) индивидуальных жилых домов, находящихся на территории индивидуальной жилой застройки	Соответствует требованиям правил благоустройства	Не соответствует требованиям правил благоустройства
1.	Лесная, д.1 <i>с. Пашкетархово</i>	соответствует	-









### III. Иная учетная информация

№	Наименование показателя	Единица измерения	Значение показателя
		-	

Дата проведения инвентаризации – « 08 » 09 20 17 г.

Члены инвентаризационной комиссии:

N п/п	Фамилия, имя, отчество члена инвентаризационной комиссии	Подпись
1	Кудрик Алексей Борисович	
2	Берновик Виктория Анатольевна	

3	Будник Игорь Анатольевич	
4	Занина Валентина Александровна	
5	Земцов Александр Евгеньевич	
6	Лаврова Татьяна Андреевна	
7	Мырза Виталий Николаевич	
8	Сергеева Наталья Васильевна	
9	Сорокина Наталья Петровна	
10	Шишханов Магомед Зурабович	

## ПАСПОРТ

благоустройства территории индивидуальной жилой застройки

по состоянию на 01.09.2017

### I. Общие сведения

№	Наименование показателя	Единица измерения	Значение показателя
1.	Кадастровый номер квартала	-	86:04:0000010:
2.	Общая площадь территории индивидуальной жилой застройки	кв.метров	2280
3.	Оценка физического состояния территории индивидуальной жилой застройки (благоустроенная (неблагоустроенная))	-	благоустроенная

### II. Характеристика физического состояния



№	Адрес (местоположение) индивидуальных жилых домов, находящихся на территории индивидуальной жилой застройки	Соответствует требованиям правил благоустройства	Не соответствует требованиям правил благоустройства
1.	Лесная, д.2 <i>с. Дольшегархово</i>	соответствует	-









### III. Иная учетная информация

№	Наименование показателя	Единица измерения	Значение показателя
		-	

Дата проведения инвентаризации – « 01 » 09 2017 г.

Члены инвентаризационной комиссии:

№ п/п	Фамилия, имя, отчество члена инвентаризационной комиссии	Подпись
1	Кудрик Алексей Борисович	
2	Берновик Виктория Анатольевна	

3	Будник Игорь Анатольевич	
4	Занина Валентина Александровна	
5	Земцов Александр Евгеньевич	
6	Лаврова Татьяна Андреевна	
7	Мырза Виталий Николаевич	
8	Сергеева Наталья Васильевна	
9	Сорокина Наталья Петровна	
10	Шишханов Магомед Зурабович	

## ПАСПОРТ

благоустройства территории индивидуальной жилой застройки

по состоянию на 01.09.2017

### I. Общие сведения

№	Наименование показателя	Единица измерения	Значение показателя
1.	Кадастровый номер квартала	-	86:04:0000010:
2.	Общая площадь территории индивидуальной жилой застройки	кв.метров	700
3.	Оценка физического состояния территории индивидуальной жилой застройки (благоустроенная (неблагоустроенная))	-	благоустроенная

### II. Характеристика физического состояния



№	Адрес (местоположение) индивидуальных жилых домов, находящихся на территории индивидуальной жилой застройки	Соответствует требованиям правил благоустройства	Не соответствует требованиям правил благоустройства
1.	Лесная, д.5 <i>с. Большебарское</i>	соответствует	-









### III. Иная учетная информация

№	Наименование показателя	Единица измерения	Значение показателя
		-	

Дата проведения инвентаризации – « 01 » 09 20 17 г.

Члены инвентаризационной комиссии:

N п/п	Фамилия, имя, отчество члена инвентаризационной комиссии	Подпись
1	Кудрик Алексей Борисович	
2	Берновик Виктория Анатольевна	

3	Будник Игорь Анатольевич	
4	Занина Валентина Александровна	
5	Земцов Александр Евгеньевич	
6	Лаврова Татьяна Андреевна	
7	Мырза Виталий Николаевич	
8	Сергеева Наталья Васильевна	
9	Сорокина Наталья Петровна	
10	Шишханов Магомед Зурабович	

## ПАСПОРТ

благоустройства территории индивидуальной жилой застройки

по состоянию на 01.09.2017

### I. Общие сведения

№	Наименование показателя	Единица измерения	Значение показателя
1.	Кадастровый номер квартала	-	86:04:0000010:
2.	Общая площадь территории индивидуальной жилой застройки	кв.метров	813
3.	Оценка физического состояния территории индивидуальной жилой застройки (благоустроенная (неблагоустроенная))	-	благоустроенная

### II. Характеристика физического состояния


№	Адрес (местоположение) индивидуальных жилых домов, находящихся на территории индивидуальной жилой застройки	Соответствует требованиям правил благоустройства	Не соответствует требованиям правил благоустройства
1.	Лесная, д.6 <i>с. Большепетровск</i>	соответствует	-









### III. Иная учетная информация

№	Наименование показателя	Единица измерения	Значение показателя
		-	

Дата проведения инвентаризации – « 01 » 09 20 17 г.

Члены инвентаризационной комиссии:

N п/п	Фамилия, имя, отчество члена инвентаризационной комиссии	Подпись
1	Кудрик Алексей Борисович	
2	Берновик Виктория Анатольевна	

3	Будник Игорь Анатольевич	
4	Занина Валентина Александровна	
5	Земцов Александр Евгеньевич	
6	Лаврова Татьяна Андреевна	
7	Мырза Виталий Николаевич	
8	Сергеева Наталья Васильевна	
9	Сорокина Наталья Петровна	
10	Шишханов Магомед Зурабович	



## ПАСПОРТ

благоустройства территории индивидуальной жилой застройки

по состоянию на 01.09.2017

### I. Общие сведения

№	Наименование показателя	Единица измерения	Значение показателя
1.	Кадастровый номер квартала	-	86:04:0000010:
2.	Общая площадь территории индивидуальной жилой застройки	кв.метров	430
3.	Оценка физического состояния территории индивидуальной жилой застройки (благоустроенная (неблагоустроенная))	-	благоустроенная

### II. Характеристика физического состояния


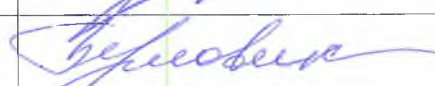
№	Адрес (местоположение) индивидуальных жилых домов, находящихся на территории индивидуальной жилой застройки	Соответствует требованиям правил благоустройства	Не соответствует требованиям правил благоустройства
1.	Лесная, д.7 <i>с. Толмачево</i>	соответствует	-









### III. Иная учетная информация

№	Наименование показателя	Единица измерения	Значение показателя
		-	

Дата проведения инвентаризации – « 08 » 09 20 17 г.

Члены инвентаризационной комиссии:

№ п/п	Фамилия, имя, отчество члена инвентаризационной комиссии	Подпись
1	Кудрик Алексей Борисович	
2	Берновик Виктория Анатольевна	

3	Будник Игорь Анатольевич	
4	Занина Валентина Александровна	
5	Земцов Александр Евгеньевич	
6	Лаврова Татьяна Андреевна	
7	Мырза Виталий Николаевич	
8	Сергеева Наталья Васильевна	
9	Сорокина Наталья Петровна	
10	Шишханов Магомед Зурабович	

# ПАСПОРТ

благоустройства территории индивидуальной жилой застройки

по состоянию на 01.09.2014

## I. Общие сведения

№	Наименование показателя	Единица измерения	Значение показателя
1.	Кадастровый номер квартала	-	86:04:0000010:
2.	Общая площадь территории индивидуальной жилой застройки	кв.метров	780
3.	Оценка физического состояния территории индивидуальной жилой застройки (благоустроенная (неблагоустроенная))	-	благоустроенная

## II. Характеристика физического состояния



№	Адрес (местоположение) индивидуальных жилых домов, находящихся на территории индивидуальной жилой застройки	Соответствует требованиям правил благоустройства	Не соответствует требованиям правил благоустройства
1.	Лесная, д.8 <i>с. Толмачево</i>	соответствует	-









## III. Иная учетная информация

№	Наименование показателя	Единица измерения	Значение показателя
		-	

Дата проведения инвентаризации – « 08 » 09 20 14 г.

Члены инвентаризационной комиссии:

N п/п	Фамилия, имя, отчество члена инвентаризационной комиссии	Подпись
1	Кудрик Алексей Борисович	
2	Берновик Виктория Анатольевна	

3	Будник Игорь Анатольевич	
4	Занина Валентина Александровна	
5	Земцов Александр Евгеньевич	
6	Лаврова Татьяна Андреевна	
7	Мырза Виталий Николаевич	
8	Сергеева Наталья Васильевна	
9	Сорокина Наталья Петровна	
10	Шишханов Магомед Зурабович	

# ПАСПОРТ

благоустройства территории индивидуальной жилой застройки

по состоянию на 01.09.2017

## I. Общие сведения

№	Наименование показателя	Единица измерения	Значение показателя
1.	Кадастровый номер квартала	-	86:04:0000010:
2.	Общая площадь территории индивидуальной жилой застройки	кв.метров	770
3.	Оценка физического состояния территории индивидуальной жилой застройки (благоустроенная (неблагоустроенная))	-	благоустроенная

## II. Характеристика физического состояния



№	Адрес (местоположение) индивидуальных жилых домов, находящихся на территории индивидуальной жилой застройки	Соответствует требованиям правил благоустройства	Не соответствует требованиям правил благоустройства
1.	Лесная, д.9 <u>с. Яльшино-Гарьково</u>	соответствует	-









## III. Иная учетная информация

№	Наименование показателя	Единица измерения	Значение показателя
		-	

Дата проведения инвентаризации – « 08 » 09 20 17 г.

Члены инвентаризационной комиссии:

N п/п	Фамилия, имя, отчество члена инвентаризационной комиссии	Подпись
1	Кудрик Алексей Борисович	
2	Берновик Виктория Анатольевна	

3	Будник Игорь Анатольевич	
4	Занина Валентина Александровна	
5	Земцов Александр Евгеньевич	
6	Лаврова Татьяна Андреевна	
7	Мырза Виталий Николаевич	
8	Сергеева Наталья Васильевна	
9	Сорокина Наталья Петровна	
10	Шишханов Магомед Зурабович	

# ПАСПОРТ

благоустройства территории индивидуальной жилой застройки

по состоянию на 01.09.2017

## I. Общие сведения

№	Наименование показателя	Единица измерения	Значение показателя
1.	Кадастровый номер квартала	-	86:04:0000010:
2.	Общая площадь территории индивидуальной жилой застройки	кв.метров	1290
3.	Оценка физического состояния территории индивидуальной жилой застройки (благоустроенная (неблагоустроенная))	-	благоустроенная

## II. Характеристика физического состояния



№	Адрес (местоположение) индивидуальных жилых домов, находящихся на территории индивидуальной жилой застройки	Соответствует требованиям правил благоустройства	Не соответствует требованиям правил благоустройства
1.	Лесная, д.17 <i>с. Толмечарово</i>	соответствует	-









## III. Иная учетная информация

№	Наименование показателя	Единица измерения	Значение показателя
		-	

Дата проведения инвентаризации – « 01 » 09 20 17 г.

Члены инвентаризационной комиссии:

N п/п	Фамилия, имя, отчество члена инвентаризационной комиссии	Подпись
1	Кудрик Алексей Борисович	
2	Берновик Виктория Анатольевна	

3	Будник Игорь Анатольевич	
4	Занина Валентина Александровна	
5	Земцов Александр Евгеньевич	
6	Лаврова Татьяна Андреевна	
7	Мырза Виталий Николаевич	
8	Сергеева Наталья Васильевна	
9	Сорокина Наталья Петровна	
10	Шишханов Магомед Зурабович	



# ПАСПОРТ

благоустройства территории индивидуальной жилой застройки

по состоянию на 01.09.2017

## I. Общие сведения

№	Наименование показателя	Единица измерения	Значение показателя
1.	Кадастровый номер квартала	-	86:04:0000010:
2.	Общая площадь территории индивидуальной жилой застройки	кв.метров	2900
3.	Оценка физического состояния территории индивидуальной жилой застройки (благоустроенная (неблагоустроенная))	-	благоустроенная

## II. Характеристика физического состояния



№	Адрес (местоположение) индивидуальных жилых домов, находящихся на территории индивидуальной жилой застройки	Соответствует требованиям правил благоустройства	Не соответствует требованиям правил благоустройства
1.	Лесная, д.18 <i>с. Талишево</i>	соответствует	-









## III. Иная учетная информация

№	Наименование показателя	Единица измерения	Значение показателя
		-	

Дата проведения инвентаризации – « 01 » 09 20 17 г.

Члены инвентаризационной комиссии:

N п/п	Фамилия, имя, отчество члена инвентаризационной комиссии	Подпись
1	Кудрик Алексей Борисович	
2	Берновик Виктория Анатольевна	

3	Будник Игорь Анатольевич	
4	Занина Валентина Александровна	
5	Земцов Александр Евгеньевич	
6	Лаврова Татьяна Андреевна	
7	Мырза Виталий Николаевич	
8	Сергеева Наталья Васильевна	
9	Сорокина Наталья Петровна	
10	Шишханов Магомед Зурабович	

## ПАСПОРТ

благоустройства территории индивидуальной жилой застройки

по состоянию на 01.09.2014

### I. Общие сведения

№	Наименование показателя	Единица измерения	Значение показателя
1.	Кадастровый номер квартала	-	86:04:0000010:
2.	Общая площадь территории индивидуальной жилой застройки	кв.метров	2058
3.	Оценка физического состояния территории индивидуальной жилой застройки (благоустроенная (неблагоустроенная))	-	благоустроенная

### II. Характеристика физического состояния



№	Адрес (местоположение) индивидуальных жилых домов, находящихся на территории индивидуальной жилой застройки	Соответствует требованиям правил благоустройства	Не соответствует требованиям правил благоустройства
1.	Лесная, д.19 <i>с. Тальметарово</i>	соответствует	-









### III. Иная учетная информация

№	Наименование показателя	Единица измерения	Значение показателя
		-	

Дата проведения инвентаризации – « 01 » 09 20 14 г.

Члены инвентаризационной комиссии:

N п/п	Фамилия, имя, отчество члена инвентаризационной комиссии	Подпись
1	Кудрик Алексей Борисович	
2	Берновик Виктория Анатольевна	

3	Будник Игорь Анатольевич	
4	Занина Валентина Александровна	
5	Земцов Александр Евгеньевич	
6	Лаврова Татьяна Андреевна	
7	Мырза Виталий Николаевич	
8	Сергеева Наталья Васильевна	
9	Сорокина Наталья Петровна	
10	Шишханов Магомед Зурабович	

## ПАСПОРТ

благоустройства территории индивидуальной жилой застройки

по состоянию на 01.09.2017

### I. Общие сведения

№	Наименование показателя	Единица измерения	Значение показателя
1.	Кадастровый номер квартала	-	86:04:0000010:
2.	Общая площадь территории индивидуальной жилой застройки	кв.метров	1231
3.	Оценка физического состояния территории индивидуальной жилой застройки (благоустроенная (неблагоустроенная))	-	благоустроенная

### II. Характеристика физического состояния



№	Адрес (местоположение) индивидуальных жилых домов, находящихся на территории индивидуальной жилой застройки	Соответствует требованиям правил благоустройства	Не соответствует требованиям правил благоустройства
1.	Школьная, д.2 <i>с. Толмачево</i>	соответствует	-









### III. Иная учетная информация

№	Наименование показателя	Единица измерения	Значение показателя
		-	

Дата проведения инвентаризации – « 08 » 09 20 17 г.

Члены инвентаризационной комиссии:

N п/п	Фамилия, имя, отчество члена инвентаризационной комиссии	Подпись
1	Кудрик Алексей Борисович	
2	Берновик Виктория Анатольевна	

3	Будник Игорь Анатольевич	
4	Занина Валентина Александровна	
5	Земцов Александр Евгеньевич	
6	Лаврова Татьяна Андреевна	
7	Мырза Виталий Николаевич	
8	Сергеева Наталья Васильевна	
9	Сорокина Наталья Петровна	
10	Шишханов Магомед Зурабович	

# ПАСПОРТ

благоустройства территории индивидуальной жилой застройки

по состоянию на 01.09.2017

## I. Общие сведения

№	Наименование показателя	Единица измерения	Значение показателя
1.	Кадастровый номер квартала	-	86:04:0000010:
2.	Общая площадь территории индивидуальной жилой застройки	кв.метров	700
3.	Оценка физического состояния территории индивидуальной жилой застройки (благоустроенная (неблагоустроенная))	-	благоустроенная

## II. Характеристика физического состояния


№	Адрес (местоположение) индивидуальных жилых домов, находящихся на территории индивидуальной жилой застройки	Соответствует требованиям правил благоустройства	Не соответствует требованиям правил благоустройства
1.	Школьная, д.3 <i>с. Пашинское</i>	соответствует	-









## III. Иная учетная информация

№	Наименование показателя	Единица измерения	Значение показателя
		-	

Дата проведения инвентаризации – « 08 » 09 2017 г.

Члены инвентаризационной комиссии:

N п/п	Фамилия, имя, отчество члена инвентаризационной комиссии	Подпись
1	Кудрик Алексей Борисович	
2	Берновик Виктория Анатольевна	

3	Будник Игорь Анатольевич	
4	Занина Валентина Александровна	
5	Земцов Александр Евгеньевич	
6	Лаврова Татьяна Андреевна	
7	Мырза Виталий Николаевич	
8	Сергеева Наталья Васильевна	
9	Сорокина Наталья Петровна	
10	Шишханов Магомед Зурабович	



## ПАСПОРТ

благоустройства территории индивидуальной жилой застройки

по состоянию на 01.09.2017

### I. Общие сведения

№	Наименование показателя	Единица измерения	Значение показателя
1.	Кадастровый номер квартала	-	86:04:0000010:
2.	Общая площадь территории индивидуальной жилой застройки	кв.метров	1500
3.	Оценка физического состояния территории индивидуальной жилой застройки (благоустроенная (неблагоустроенная))	-	благоустроенная

### II. Характеристика физического состояния


№	Адрес (местоположение) индивидуальных жилых домов, находящихся на территории индивидуальной жилой застройки	Соответствует требованиям правил благоустройства	Не соответствует требованиям правил благоустройства
1.	Школьная, д.4 <i>с. Галюшегархово</i>	соответствует	-









### III. Иная учетная информация

№	Наименование показателя	Единица измерения	Значение показателя
		-	

Дата проведения инвентаризации – «08» 09 2017 г.

Члены инвентаризационной комиссии:

№ п/п	Фамилия, имя, отчество члена инвентаризационной комиссии	Подпись
1	Кудрик Алексей Борисович	
2	Берновик Виктория Анатольевна	

3	Будник Игорь Анатольевич	
4	Занина Валентина Александровна	
5	Земцов Александр Евгеньевич	
6	Лаврова Татьяна Андреевна	
7	Мырза Виталий Николаевич	
8	Сергеева Наталья Васильевна	
9	Сорокина Наталья Петровна	
10	Шишханов Магомед Зурабович	

# ПАСПОРТ

благоустройства территории индивидуальной жилой застройки

по состоянию на 01.09.2017

## I. Общие сведения

№	Наименование показателя	Единица измерения	Значение показателя
1.	Кадастровый номер квартала	-	86:04:0000010:
2.	Общая площадь территории индивидуальной жилой застройки	кв.метров	1765
3.	Оценка физического состояния территории индивидуальной жилой застройки (благоустроенная (неблагоустроенная))	-	благоустроенная

## II. Характеристика физического состояния



№	Адрес (местоположение) индивидуальных жилых домов, находящихся на территории индивидуальной жилой застройки	Соответствует требованиям правил благоустройства	Не соответствует требованиям правил благоустройства
1.	Школьная, д.5 <i>с. Тальшегерхово</i>	соответствует	-









## III. Иная учетная информация

№	Наименование показателя	Единица измерения	Значение показателя
		-	

Дата проведения инвентаризации – « 08 » 09 20 17 г.

Члены инвентаризационной комиссии:

N п/п	Фамилия, имя, отчество члена инвентаризационной комиссии	Подпись
1	Кудрик Алексей Борисович	
2	Берновик Виктория Анатольевна	

3	Будник Игорь Анатольевич	
4	Занина Валентина Александровна	
5	Земцов Александр Евгеньевич	
6	Лаврова Татьяна Андреевна	
7	Мырза Виталий Николаевич	
8	Сергеева Наталья Васильевна	
9	Сорокина Наталья Петровна	
10	Шишханов Магомед Зурабович	

# ПАСПОРТ

благоустройства территории индивидуальной жилой застройки

по состоянию на 09.09.2017

## I. Общие сведения

№	Наименование показателя	Единица измерения	Значение показателя
1.	Кадастровый номер квартала	-	86:04:0000010:
2.	Общая площадь территории индивидуальной жилой застройки	кв.метров	1400
3.	Оценка физического состояния территории индивидуальной жилой застройки (благоустроенная (неблагоустроенная))	-	благоустроенная

## II. Характеристика физического состояния


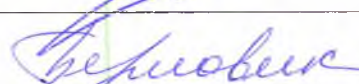
№	Адрес (местоположение) индивидуальных жилых домов, находящихся на территории индивидуальной жилой застройки	Соответствует требованиям правил благоустройства	Не соответствует требованиям правил благоустройства
1.	Школьная, д.6 <i>с. Балашево</i>	соответствует	-









## III. Иная учетная информация

№	Наименование показателя	Единица измерения	Значение показателя
		-	

Дата проведения инвентаризации – « 08 » 09 2017 г.

Члены инвентаризационной комиссии:

N п/п	Фамилия, имя, отчество члена инвентаризационной комиссии	Подпись
1	Кудрик Алексей Борисович	
2	Берновик Виктория Анатольевна	

3	Будник Игорь Анатольевич	
4	Занина Валентина Александровна	
5	Земцов Александр Евгеньевич	
6	Лаврова Татьяна Андреевна	
7	Мырза Виталий Николаевич	
8	Сергеева Наталья Васильевна	
9	Сорокина Наталья Петровна	
10	Шишханов Магомед Зурабович	

# ПАСПОРТ

благоустройства территории индивидуальной жилой застройки

по состоянию на 09.09.2017

## I. Общие сведения

№	Наименование показателя	Единица измерения	Значение показателя
1.	Кадастровый номер квартала	-	86:04:0000010:
2.	Общая площадь территории индивидуальной жилой застройки	кв.метров	1700
3.	Оценка физического состояния территории индивидуальной жилой застройки (благоустроенная (неблагоустроенная))	-	благоустроенная

## II. Характеристика физического состояния


№	Адрес (местоположение) индивидуальных жилых домов, находящихся на территории индивидуальной жилой застройки	Соответствует требованиям правил благоустройства	Не соответствует требованиям правил благоустройства
1.	Школьная, д.7 с. <u>Тальшегарово</u>	соответствует	-









## III. Иная учетная информация

№	Наименование показателя	Единица измерения	Значение показателя
		-	

Дата проведения инвентаризации – « 08 » 09 20 17 г.

Члены инвентаризационной комиссии:

N п/п	Фамилия, имя, отчество члена инвентаризационной комиссии	Подпись
1	Кудрик Алексей Борисович	
2	Берновик Виктория Анатольевна	

3	Будник Игорь Анатольевич	
4	Занина Валентина Александровна	
5	Земцов Александр Евгеньевич	
6	Лаврова Татьяна Андреевна	
7	Мырза Виталий Николаевич	
8	Сергеева Наталья Васильевна	
9	Сорокина Наталья Петровна	
10	Шишханов Магомед Зурабович	



## ПАСПОРТ

благоустройства территории индивидуальной жилой застройки

по состоянию на 01.09.2017

### I. Общие сведения

№	Наименование показателя	Единица измерения	Значение показателя
1.	Кадастровый номер квартала	-	86:04:0000010:
2.	Общая площадь территории индивидуальной жилой застройки	кв.метров	2200
3.	Оценка физического состояния территории индивидуальной жилой застройки (благоустроенная (неблагоустроенная))	-	благоустроенная

### II. Характеристика физического состояния

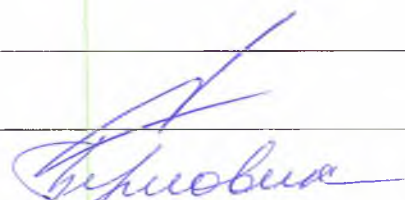
№	Адрес (местоположение) индивидуальных жилых домов, находящихся на территории индивидуальной жилой застройки	Соответствует требованиям правил благоустройства	Не соответствует требованиям правил благоустройства
1.	Школьная, д.8 <i>с. Давыдгархово</i>	соответствует	-









### III. Иная учетная информация

№	Наименование показателя	Единица измерения	Значение показателя
		-	

Дата проведения инвентаризации – « 08 » 09 20 17 г.

Члены инвентаризационной комиссии:

N п/п	Фамилия, имя, отчество члена инвентаризационной комиссии	Подпись
1	Кудрик Алексей Борисович	
2	Берновик Виктория Анатольевна	

3	Будник Игорь Анатольевич	
4	Занина Валентина Александровна	
5	Земцов Александр Евгеньевич	
6	Лаврова Татьяна Андреевна	
7	Мырза Виталий Николаевич	
8	Сергеева Наталья Васильевна	
9	Сорокина Наталья Петровна	
10	Шишханов Магомед Зурабович	

# ПАСПОРТ

благоустройства территории индивидуальной жилой застройки

по состоянию на 01.09.2017

## I. Общие сведения

№	Наименование показателя	Единица измерения	Значение показателя
1.	Кадастровый номер квартала	-	86:04:0000010:
2.	Общая площадь территории индивидуальной жилой застройки	кв.метров	1700
3.	Оценка физического состояния территории индивидуальной жилой застройки (благоустроенная (неблагоустроенная))	-	благоустроенная

## II. Характеристика физического состояния

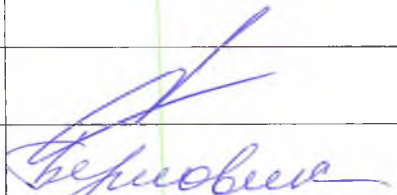
№	Адрес (местоположение) индивидуальных жилых домов, находящихся на территории индивидуальной жилой застройки	Соответствует требованиям правил благоустройства	Не соответствует требованиям правил благоустройства
1.	Школьная, д.9 с. <u>Тальшегарово</u>	соответствует	-









## III. Иная учетная информация

№	Наименование показателя	Единица измерения	Значение показателя
		-	

Дата проведения инвентаризации – « 08 » 09 20 17 г.

Члены инвентаризационной комиссии:

№ п/п	Фамилия, имя, отчество члена инвентаризационной комиссии	Подпись
1	Кудрик Алексей Борисович	
2	Берновик Виктория Анатольевна	

3	Будник Игорь Анатольевич	
4	Занина Валентина Александровна	
5	Земцов Александр Евгеньевич	
6	Лаврова Татьяна Андреевна	
7	Мырза Виталий Николаевич	
8	Сергеева Наталья Васильевна	
9	Сорокина Наталья Петровна	
10	Шишханов Магомед Зурабович	

## ПАСПОРТ

благоустройства территории индивидуальной жилой застройки

по состоянию на 01.09.2017

### I. Общие сведения

№	Наименование показателя	Единица измерения	Значение показателя
1.	Кадастровый номер квартала	-	86:04:0000010:
2.	Общая площадь территории индивидуальной жилой застройки	кв.метров	1100
3.	Оценка физического состояния территории индивидуальной жилой застройки (благоустроенная (неблагоустроенная))	-	благоустроенная

### II. Характеристика физического состояния


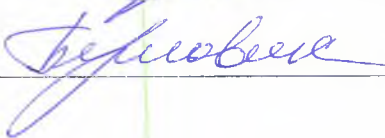
№	Адрес (местоположение) индивидуальных жилых домов, находящихся на территории индивидуальной жилой застройки	Соответствует требованиям правил благоустройства	Не соответствует требованиям правил благоустройства
1.	Школьная, д.11 <i>с. Травшегарово</i>	соответствует	-









### III. Иная учетная информация

№	Наименование показателя	Единица измерения	Значение показателя
		-	

Дата проведения инвентаризации – « 08 » 09 20 17 г.

Члены инвентаризационной комиссии:

N п/п	Фамилия, имя, отчество члена инвентаризационной комиссии	Подпись
1	Кудрик Алексей Борисович	
2	Берновик Виктория Анатольевна	

3	Будник Игорь Анатольевич	
4	Занина Валентина Александровна	
5	Земцов Александр Евгеньевич	
6	Лаврова Татьяна Андреевна	
7	Мырза Виталий Николаевич	
8	Сергеева Наталья Васильевна	
9	Сорокина Наталья Петровна	
10	Шишханов Магомед Зурабович	

## ПАСПОРТ

благоустройства территории индивидуальной жилой застройки

по состоянию на 01.09.2017

### I. Общие сведения

№	Наименование показателя	Единица измерения	Значение показателя
1.	Кадастровый номер квартала	-	86:04:0000010:
2.	Общая площадь территории индивидуальной жилой застройки	кв.метров	1600
3.	Оценка физического состояния территории индивидуальной жилой застройки (благоустроенная (неблагоустроенная))	-	благоустроенная

### II. Характеристика физического состояния



№	Адрес (местоположение) индивидуальных жилых домов, находящихся на территории индивидуальной жилой застройки	Соответствует требованиям правил благоустройства	Не соответствует требованиям правил благоустройства
1.	Школьная, д.13 <i>с. Большеберезово</i>	соответствует	-









### III. Иная учетная информация

№	Наименование показателя	Единица измерения	Значение показателя
		-	

Дата проведения инвентаризации – « 08 » 09 20 17 г.

Члены инвентаризационной комиссии:

N п/п	Фамилия, имя, отчество члена инвентаризационной комиссии	Подпись
1	Кудрик Алексей Борисович	
2	Берновик Виктория Анатольевна	

3	Будник Игорь Анатольевич	
4	Занина Валентина Александровна	
5	Земцов Александр Евгеньевич	
6	Лаврова Татьяна Андреевна	
7	Мырза Виталий Николаевич	
8	Сергеева Наталья Васильевна	
9	Сорокина Наталья Петровна	
10	Шишханов Магомед Зурабович	



## ПАСПОРТ

благоустройства территории индивидуальной жилой застройки

по состоянию на 09.09.2017

### I. Общие сведения

№	Наименование показателя	Единица измерения	Значение показателя
1.	Кадастровый номер квартала	-	86:04:0000010:
2.	Общая площадь территории индивидуальной жилой застройки	кв.метров	390
3.	Оценка физического состояния территории индивидуальной жилой застройки (благоустроенная (неблагоустроенная))	-	благоустроенная

### II. Характеристика физического состояния



№	Адрес (местоположение) индивидуальных жилых домов, находящихся на территории индивидуальной жилой застройки	Соответствует требованиям правил благоустройства	Не соответствует требованиям правил благоустройства
1.	Школьная, д.14 <i>с. Балышегарово</i>	соответствует	-









### III. Иная учетная информация

№	Наименование показателя	Единица измерения	Значение показателя
		-	

Дата проведения инвентаризации – « 08 » 09 20 17 г.

Члены инвентаризационной комиссии:

N п/п	Фамилия, имя, отчество члена инвентаризационной комиссии	Подпись
1	Кудрик Алексей Борисович	
2	Берновик Виктория Анатольевна	

3	Будник Игорь Анатольевич	
4	Занина Валентина Александровна	
5	Земцов Александр Евгеньевич	
6	Лаврова Татьяна Андреевна	
7	Мырза Виталий Николаевич	
8	Сергеева Наталья Васильевна	
9	Сорокина Наталья Петровна	
10	Шишханов Магомед Зурабович	

## ПАСПОРТ

благоустройства территории индивидуальной жилой застройки

по состоянию на 01.09.2017

### I. Общие сведения

№	Наименование показателя	Единица измерения	Значение показателя
1.	Кадастровый номер квартала	-	86:04:0000010:
2.	Общая площадь территории индивидуальной жилой застройки	кв.метров	1058
3.	Оценка физического состояния территории индивидуальной жилой застройки (благоустроенная (неблагоустроенная))	-	благоустроенная

### II. Характеристика физического состояния


№	Адрес (местоположение) индивидуальных жилых домов, находящихся на территории индивидуальной жилой застройки	Соответствует требованиям правил благоустройства	Не соответствует требованиям правил благоустройства
1.	Школьная, д.16 <i>с. Тальшегархово</i>	соответствует	-









### III. Иная учетная информация

№	Наименование показателя	Единица измерения	Значение показателя
		-	

Дата проведения инвентаризации – « 08 » 09 20 17 г.

Члены инвентаризационной комиссии:

N п/п	Фамилия, имя, отчество члена инвентаризационной комиссии	Подпись
1	Кудрик Алексей Борисович	
2	Берновик Виктория Анатольевна	

3	Будник Игорь Анатольевич	
4	Занина Валентина Александровна	
5	Земцов Александр Евгеньевич	
6	Лаврова Татьяна Андреевна	
7	Мырза Виталий Николаевич	
8	Сергеева Наталья Васильевна	
9	Сорокина Наталья Петровна	
10	Шишханов Магомед Зурабович	

# ПАСПОРТ

благоустройства территории индивидуальной жилой застройки

по состоянию на 09.09.2017

## I. Общие сведения

№	Наименование показателя	Единица измерения	Значение показателя
1.	Кадастровый номер квартала	-	86:04:0000010:
2.	Общая площадь территории индивидуальной жилой застройки	кв.метров	1276
3.	Оценка физического состояния территории индивидуальной жилой застройки (благоустроенная (неблагоустроенная))	-	благоустроенная

## II. Характеристика физического состояния



№	Адрес (местоположение) индивидуальных жилых домов, находящихся на территории индивидуальной жилой застройки	Соответствует требованиям правил благоустройства	Не соответствует требованиям правил благоустройства
1.	Школьная, д.18 <i>с. Дашшегаркво</i>	соответствует	-



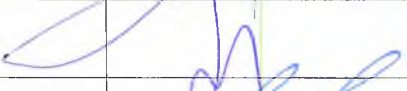





## III. Иная учетная информация

№	Наименование показателя	Единица измерения	Значение показателя
		-	

Дата проведения инвентаризации – « 08 » 09 2017 г.

Члены инвентаризационной комиссии:

№ п/п	Фамилия, имя, отчество члена инвентаризационной комиссии	Подпись
1	Кудрик Алексей Борисович	
2	Берновик Виктория Анатольевна	

3	Будник Игорь Анатольевич	
4	Занина Валентина Александровна	
5	Земцов Александр Евгеньевич	
6	Лаврова Татьяна Андреевна	
7	Мырза Виталий Николаевич	
8	Сергеева Наталья Васильевна	
9	Сорокина Наталья Петровна	
10	Шишханов Магомед Зурабович	

## ПАСПОРТ

благоустройства территории индивидуальной жилой застройки

по состоянию на 01.09.2017

### I. Общие сведения

№	Наименование показателя	Единица измерения	Значение показателя
1.	Кадастровый номер квартала	-	86:04:0000010:
2.	Общая площадь территории индивидуальной жилой застройки	кв.метров	1140
3.	Оценка физического состояния территории индивидуальной жилой застройки (благоустроенная (неблагоустроенная))	-	благоустроенная

### II. Характеристика физического состояния



№	Адрес (местоположение) индивидуальных жилых домов, находящихся на территории индивидуальной жилой застройки	Соответствует требованиям правил благоустройства	Не соответствует требованиям правил благоустройства
1.	Школьная, д.20 <i>с. Таловиштарково</i>	соответствует	-









### III. Иная учетная информация

№	Наименование показателя	Единица измерения	Значение показателя
		-	

Дата проведения инвентаризации – « 08 » 09 20 17 г.

Члены инвентаризационной комиссии:

№ п/п	Фамилия, имя, отчество члена инвентаризационной комиссии	Подпись
1	Кудрик Алексей Борисович	
2	Берновик Виктория Анатольевна	

3	Будник Игорь Анатольевич	
4	Занина Валентина Александровна	
5	Земцов Александр Евгеньевич	
6	Лаврова Татьяна Андреевна	
7	Мырза Виталий Николаевич	
8	Сергеева Наталья Васильевна	
9	Сорокина Наталья Петровна	
10	Шишханов Магомед Зурабович	



# ПАСПОРТ

благоустройства территории индивидуальной жилой застройки

по состоянию на 01.09.2017

## I. Общие сведения

№	Наименование показателя	Единица измерения	Значение показателя
1.	Кадастровый номер квартала	-	86:04:0000010:
2.	Общая площадь территории индивидуальной жилой застройки	кв.метров	1776
3.	Оценка физического состояния территории индивидуальной жилой застройки (благоустроенная (неблагоустроенная))	-	благоустроенная

## II. Характеристика физического состояния



№	Адрес (местоположение) индивидуальных жилых домов, находящихся на территории индивидуальной жилой застройки	Соответствует требованиям правил благоустройства	Не соответствует требованиям правил благоустройства
1.	Школьная, д.21 <i>с. Балшигарково</i>	соответствует	-









## III. Иная учетная информация

№	Наименование показателя	Единица измерения	Значение показателя
		-	

Дата проведения инвентаризации – « 08 » 09 20 17 г.

Члены инвентаризационной комиссии:

N п/п	Фамилия, имя, отчество члена инвентаризационной комиссии	Подпись
1	Кудрик Алексей Борисович	
2	Берновик Виктория Анатольевна	

3	Будник Игорь Анатольевич	
4	Занина Валентина Александровна	
5	Земцов Александр Евгеньевич	
6	Лаврова Татьяна Андреевна	
7	Мырза Виталий Николаевич	
8	Сергеева Наталья Васильевна	
9	Сорокина Наталья Петровна	
10	Шишханов Магомед Зурабович	

## ПАСПОРТ

благоустройства территории индивидуальной жилой застройки

по состоянию на 01.09.2017

### I. Общие сведения

№	Наименование показателя	Единица измерения	Значение показателя
1.	Кадастровый номер квартала	-	86:04:0000010:
2.	Общая площадь территории индивидуальной жилой застройки	кв.метров	1400
3.	Оценка физического состояния территории индивидуальной жилой застройки (благоустроенная (неблагоустроенная))	-	благоустроенная

### II. Характеристика физического состояния



№	Адрес (местоположение) индивидуальных жилых домов, находящихся на территории индивидуальной жилой застройки	Соответствует требованиям правил благоустройства	Не соответствует требованиям правил благоустройства
1.	Школьная, д.23 <i>с. Троешкетархово</i>	соответствует	-









### III. Иная учетная информация

№	Наименование показателя	Единица измерения	Значение показателя
		-	

Дата проведения инвентаризации – « 08 » 09 20 17 г.

Члены инвентаризационной комиссии:

N п/п	Фамилия, имя, отчество члена инвентаризационной комиссии	Подпись
1	Кудрик Алексей Борисович	
2	Берновик Виктория Анатольевна	

3	Будник Игорь Анатольевич	
4	Занина Валентина Александровна	
5	Земцов Александр Евгеньевич	
6	Лаврова Татьяна Андреевна	
7	Мырза Виталий Николаевич	
8	Сергеева Наталья Васильевна	
9	Сорокина Наталья Петровна	
10	Шишханов Магомед Зурабович	

## ПАСПОРТ

благоустройства территории индивидуальной жилой застройки

по состоянию на 01.09.2014

### I. Общие сведения

№	Наименование показателя	Единица измерения	Значение показателя
1.	Кадастровый номер квартала	-	86:04:0000010:
2.	Общая площадь территории индивидуальной жилой застройки	кв.метров	1740
3.	Оценка физического состояния территории индивидуальной жилой застройки (благоустроенная (неблагоустроенная))	-	благоустроенная

### II. Характеристика физического состояния



№	Адрес (местоположение) индивидуальных жилых домов, находящихся на территории индивидуальной жилой застройки	Соответствует требованиям правил благоустройства	Не соответствует требованиям правил благоустройства
1.	Школьная, д.24 <i>с. Баловичагорьво</i>	соответствует	-









### III. Иная учетная информация

№	Наименование показателя	Единица измерения	Значение показателя
		-	

Дата проведения инвентаризации – « 08 » 09 20 14 г.

Члены инвентаризационной комиссии:

№ п/п	Фамилия, имя, отчество члена инвентаризационной комиссии	Подпись
1	Кудрик Алексей Борисович	
2	Берновик Виктория Анатольевна	

3	Будник Игорь Анатольевич	
4	Занина Валентина Александровна	
5	Земцов Александр Евгеньевич	
6	Лаврова Татьяна Андреевна	
7	Мырза Виталий Николаевич	
8	Сергеева Наталья Васильевна	
9	Сорокина Наталья Петровна	
10	Шишханов Магомед Зурабович	

## ПАСПОРТ

благоустройства территории индивидуальной жилой застройки

по состоянию на 01.09.2017

### I. Общие сведения

№	Наименование показателя	Единица измерения	Значение показателя
1.	Кадастровый номер квартала	-	86:04:0000010:
2.	Общая площадь территории индивидуальной жилой застройки	кв.метров	
3.	Оценка физического состояния территории индивидуальной жилой застройки (благоустроенная (неблагоустроенная))	-	благоустроенная

### II. Характеристика физического состояния



№	Адрес (местоположение) индивидуальных жилых домов, находящихся на территории индивидуальной жилой застройки	Соответствует требованиям правил благоустройства	Не соответствует требованиям правил благоустройства
1.	Школьная, д.26 <i>с. Талшигарово</i>	соответствует	-




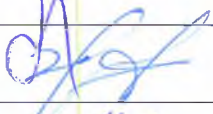




### III. Иная учетная информация

№	Наименование показателя	Единица измерения	Значение показателя
		-	

Дата проведения инвентаризации – « 08 » 09 2017 г.

Члены инвентаризационной комиссии:

N п/п	Фамилия, имя, отчество члена инвентаризационной комиссии	Подпись
1	Кудрик Алексей Борисович	
2	Берновик Виктория Анатольевна	

3	Будник Игорь Анатольевич	
4	Занина Валентина Александровна	
5	Земцов Александр Евгеньевич	
6	Лаврова Татьяна Андреевна	
7	Мырза Виталий Николаевич	
8	Сергеева Наталья Васильевна	
9	Сорокина Наталья Петровна	
10	Шишханов Магомед Зурабович	



## ПАСПОРТ

благоустройства территории индивидуальной жилой застройки

по состоянию на 01.09.2017

### I. Общие сведения

№	Наименование показателя	Единица измерения	Значение показателя
1.	Кадастровый номер квартала	-	86:04:0000010:
2.	Общая площадь территории индивидуальной жилой застройки	кв.метров	1540
3.	Оценка физического состояния территории индивидуальной жилой застройки (благоустроенная (неблагоустроенная))	-	благоустроенная

### II. Характеристика физического состояния



№	Адрес (местоположение) индивидуальных жилых домов, находящихся на территории индивидуальной жилой застройки	Соответствует требованиям правил благоустройства	Не соответствует требованиям правил благоустройства
1.	Школьная, д.27 <i>с. Толмашево</i>	соответствует	-



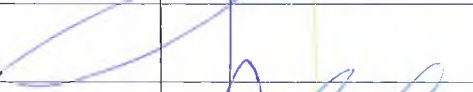





### III. Иная учетная информация

№	Наименование показателя	Единица измерения	Значение показателя
		-	

Дата проведения инвентаризации – « 08 » 09 20 17 г.

Члены инвентаризационной комиссии:

№ п/п	Фамилия, имя, отчество члена инвентаризационной комиссии	Подпись
1	Кудрик Алексей Борисович	
2	Берновик Виктория Анатольевна	

3	Будник Игорь Анатольевич	
4	Занина Валентина Александровна	
5	Земцов Александр Евгеньевич	
6	Лаврова Татьяна Андреевна	
7	Мырза Виталий Николаевич	
8	Сергеева Наталья Васильевна	
9	Сорокина Наталья Петровна	
10	Шишханов Магомед Зурабович	

# ПАСПОРТ

благоустройства территории индивидуальной жилой застройки

по состоянию на 01.09.2017

## I. Общие сведения

№	Наименование показателя	Единица измерения	Значение показателя
1.	Кадастровый номер квартала	-	86:04:0000010:
2.	Общая площадь территории индивидуальной жилой застройки	кв.метров	1111
3.	Оценка физического состояния территории индивидуальной жилой застройки (благоустроенная (неблагоустроенная))	-	благоустроенная

## II. Характеристика физического состояния



№	Адрес (местоположение) индивидуальных жилых домов, находящихся на территории индивидуальной жилой застройки	Соответствует требованиям правил благоустройства	Не соответствует требованиям правил благоустройства
1.	Школьная, д.28 <i>е. Давыдгарово</i>	соответствует	-



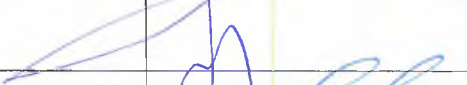





## III. Иная учетная информация

№	Наименование показателя	Единица измерения	Значение показателя
		-	

Дата проведения инвентаризации – « 08 » 09 20 17 г.

Члены инвентаризационной комиссии:

N п/п	Фамилия, имя, отчество члена инвентаризационной комиссии	Подпись
1	Кудрик Алексей Борисович	
2	Берновик Виктория Анатольевна	

3	Будник Игорь Анатольевич	
4	Занина Валентина Александровна	
5	Земцов Александр Евгеньевич	
6	Лаврова Татьяна Андреевна	
7	Мырза Виталий Николаевич	
8	Сергеева Наталья Васильевна	
9	Сорокина Наталья Петровна	
10	Шишханов Магомед Зурабович	

## ПАСПОРТ

благоустройства территории индивидуальной жилой застройки

по состоянию на 09.09.2017

### I. Общие сведения

№	Наименование показателя	Единица измерения	Значение показателя
1.	Кадастровый номер квартала	-	86:04:0000010:
2.	Общая площадь территории индивидуальной жилой застройки	кв.метров	1300
3.	Оценка физического состояния территории индивидуальной жилой застройки (благоустроенная (неблагоустроенная))	-	благоустроенная

### II. Характеристика физического состояния



№	Адрес (местоположение) индивидуальных жилых домов, находящихся на территории индивидуальной жилой застройки	Соответствует требованиям правил благоустройства	Не соответствует требованиям правил благоустройства
1.	Школьная, д.29 <i>с. Таловшестерво</i>	соответствует	-









### III. Иная учетная информация

№	Наименование показателя	Единица измерения	Значение показателя
		-	

Дата проведения инвентаризации – « 08 » 09 20 17 г.

Члены инвентаризационной комиссии:

№ п/п	Фамилия, имя, отчество члена инвентаризационной комиссии	Подпись
1	Кудрик Алексей Борисович	
2	Берновик Виктория Анатольевна	

3	Будник Игорь Анатольевич	
4	Занина Валентина Александровна	
5	Земцов Александр Евгеньевич	
6	Лаврова Татьяна Андреевна	
7	Мырза Виталий Николаевич	
8	Сергеева Наталья Васильевна	
9	Сорокина Наталья Петровна	
10	Шишханов Магомед Зурабович	

## ПАСПОРТ

благоустройства территории индивидуальной жилой застройки

по состоянию на 01.09.2017

### I. Общие сведения

№	Наименование показателя	Единица измерения	Значение показателя
1.	Кадастровый номер квартала	-	86:04:0000010:
2.	Общая площадь территории индивидуальной жилой застройки	кв.метров	1600
3.	Оценка физического состояния территории индивидуальной жилой застройки (благоустроенная (неблагоустроенная))	-	благоустроенная

### II. Характеристика физического состояния



№	Адрес (местоположение) индивидуальных жилых домов, находящихся на территории индивидуальной жилой застройки	Соответствует требованиям правил благоустройства	Не соответствует требованиям правил благоустройства
1.	Школьная, д.30 <i>с. Тальшигарово</i>	соответствует	-









### III. Иная учетная информация

№	Наименование показателя	Единица измерения	Значение показателя
		-	

Дата проведения инвентаризации – « 08 » 09 20 17 г.

Члены инвентаризационной комиссии:

№ п/п	Фамилия, имя, отчество члена инвентаризационной комиссии	Подпись
1	Кудрик Алексей Борисович	
2	Берновик Виктория Анатольевна	

3	Будник Игорь Анатольевич	
4	Занина Валентина Александровна	
5	Земцов Александр Евгеньевич	
6	Лаврова Татьяна Андреевна	
7	Мырза Виталий Николаевич	
8	Сергеева Наталья Васильевна	
9	Сорокина Наталья Петровна	
10	Шишханов Магомед Зурабович	



# ПАСПОРТ

благоустройства территории индивидуальной жилой застройки

по состоянию на 01.09.2017

## I. Общие сведения

№	Наименование показателя	Единица измерения	Значение показателя
1.	Кадастровый номер квартала	-	86:04:0000010:
2.	Общая площадь территории индивидуальной жилой застройки	кв.метров	1620
3.	Оценка физического состояния территории индивидуальной жилой застройки (благоустроенная (неблагоустроенная))	-	благоустроенная

## II. Характеристика физического состояния



№	Адрес (местоположение) индивидуальных жилых домов, находящихся на территории индивидуальной жилой застройки	Соответствует требованиям правил благоустройства	Не соответствует требованиям правил благоустройства
1.	Школьная, д.32	соответствует	-









## III. Иная учетная информация

№	Наименование показателя	Единица измерения	Значение показателя
		-	

Дата проведения инвентаризации – « 08 » 09 2017 г.

Члены инвентаризационной комиссии:

N п/п	Фамилия, имя, отчество члена инвентаризационной комиссии	Подпись
1	Кудрик Алексей Борисович	
2	Берновик Виктория Анатольевна	

3	Будник Игорь Анатольевич	
4	Занина Валентина Александровна	
5	Земцов Александр Евгеньевич	
6	Лаврова Татьяна Андреевна	
7	Мырза Виталий Николаевич	
8	Сергеева Наталья Васильевна	
9	Сорокина Наталья Петровна	
10	Шишханов Магомед Зурабович	

## ПАСПОРТ

благоустройства территории индивидуальной жилой застройки

по состоянию на 01.09.2017

### I. Общие сведения

№	Наименование показателя	Единица измерения	Значение показателя
1.	Кадастровый номер квартала	-	86:04:0000010:
2.	Общая площадь территории индивидуальной жилой застройки	кв.метров	1200
3.	Оценка физического состояния территории индивидуальной жилой застройки (благоустроенная (неблагоустроенная))	-	благоустроенная

### II. Характеристика физического состояния



№	Адрес (местоположение) индивидуальных жилых домов, находящихся на территории индивидуальной жилой застройки	Соответствует требованиям правил благоустройства	Не соответствует требованиям правил благоустройства
1.	Школьная, д.34 <i>с. Баловиштархово</i>	соответствует	-









### III. Иная учетная информация

№	Наименование показателя	Единица измерения	Значение показателя
		-	

Дата проведения инвентаризации – « 08 » 09 20 17 г.

Члены инвентаризационной комиссии:

№ п/п	Фамилия, имя, отчество члена инвентаризационной комиссии	Подпись
1	Кудрик Алексей Борисович	
2	Берновик Виктория Анатольевна	

3	Будник Игорь Анатольевич	
4	Занина Валентина Александровна	
5	Земцов Александр Евгеньевич	
6	Лаврова Татьяна Андреевна	
7	Мырза Виталий Николаевич	
8	Сергеева Наталья Васильевна	
9	Сорокина Наталья Петровна	
10	Шишханов Магомед Зурабович	

# ПАСПОРТ

благоустройства территории индивидуальной жилой застройки

по состоянию на 01.09 2017

## I. Общие сведения

№	Наименование показателя	Единица измерения	Значение показателя
1.	Кадастровый номер квартала	-	86:04:0000010:
2.	Общая площадь территории индивидуальной жилой застройки	кв.метров	1200
3.	Оценка физического состояния территории индивидуальной жилой застройки (благоустроенная (неблагоустроенная))	-	благоустроенная

## II. Характеристика физического состояния

№	Адрес (местоположение) индивидуальных жилых домов, находящихся на территории индивидуальной жилой застройки	Соответствует требованиям правил благоустройства	Не соответствует требованиям правил благоустройства
1.	Школьная, д.36 <i>с. Тальшегарово</i>	соответствует	-



## III. Иная учетная информация









№	Наименование показателя	Единица измерения	Значение показателя
		-	

Дата проведения инвентаризации – « 08 » 09

20 17 г.

Члены инвентаризационной комиссии:

N п/п	Фамилия, имя, отчество члена инвентаризационной комиссии	Подпись
1	Кудрик Алексей Борисович	
2	Берновик Виктория Анатольевна	

3	Будник Игорь Анатольевич	
4	Занина Валентина Александровна	
5	Земцов Александр Евгеньевич	
6	Лаврова Татьяна Андреевна	
7	Мырза Виталий Николаевич	
8	Сергеева Наталья Васильевна	
9	Сорокина Наталья Петровна	
10	Шишханов Магомед Зурабович	

## ПАСПОРТ

благоустройства территории индивидуальной жилой застройки

по состоянию на 01.08.2017

### I. Общие сведения

№	Наименование показателя	Единица измерения	Значение показателя
1.	Кадастровый номер квартала	-	86:04:0000010:
2.	Общая площадь территории индивидуальной жилой застройки	кв.метров	1736
3.	Оценка физического состояния территории индивидуальной жилой застройки (благоустроенная (неблагоустроенная))	-	благоустроенная

### II. Характеристика физического состояния



№	Адрес (местоположение) индивидуальных жилых домов, находящихся на территории индивидуальной жилой застройки	Соответствует требованиям правил благоустройства	Не соответствует требованиям правил благоустройства
1.	Школьная, д.38 <i>с. Тальшебаркельс</i>	соответствует	-








### III. Иная учетная информация

№	Наименование показателя	Единица измерения	Значение показателя
		-	

Дата проведения инвентаризации – « 08 » 09 20 17 г.

Члены инвентаризационной комиссии:

№ п/п	Фамилия, имя, отчество члена инвентаризационной комиссии	Подпись
1	Кудрик Алексей Борисович	
2	Берновик Виктория Анатольевна	

3	Будник Игорь Анатольевич	
4	Занина Валентина Александровна	
5	Земцов Александр Евгеньевич	
6	Лаврова Татьяна Андреевна	
7	Мырза Виталий Николаевич	
8	Сергеева Наталья Васильевна	
9	Сорокина Наталья Петровна	
10	Шишханов Магомед Зурабович	