

Положение гп. Излучинск в Нижневартовском районе

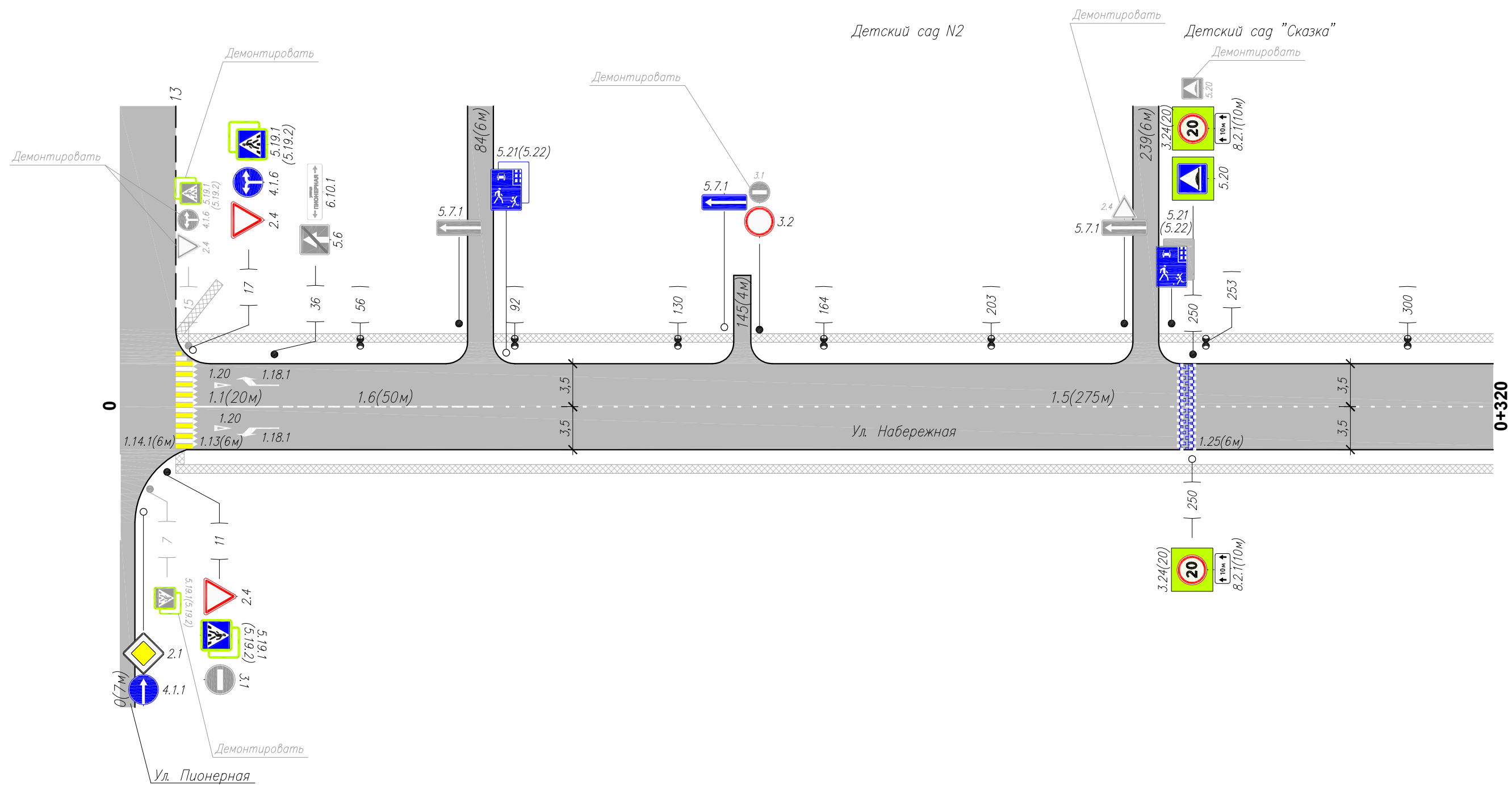


Инв. N подлин. Подпись и дата
Взам инв. N

Изм.	Кол.уч.	Лист N	док	Погн.	Дата
------	---------	--------	-----	-------	------

— ОДД
Схема

Тротуары слева	13	81	87	143	147	236	242
Дорожные ограждения и направл. уст-ва слева							
Дорожные ограждения и направл. уст-ва по осевой							
Горизонтальная дорожная разметка слева	2-я от осевой						
	1-я от осевой						
Элементы дороги в плане							
Элементы дороги в продольном профиле	0	00					



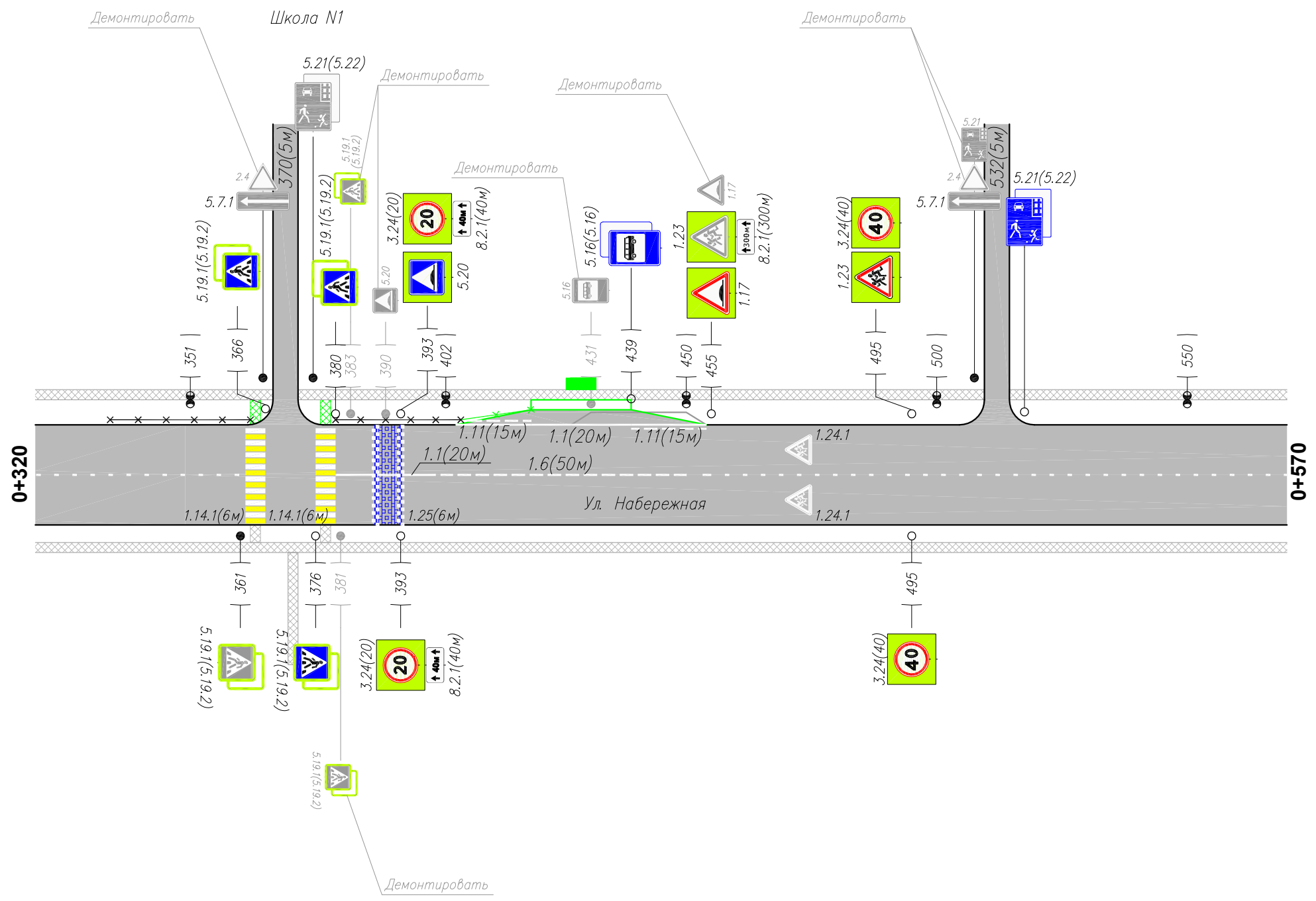
Горизонтальная дорожная разметка справа	Осевая линия	1.1(20м) 17-37	1.6(50м) 37-87	1.5(275м) 87-362
	1-я от осевой			
	2-я от осевой			
Дорожные ограждения и направл. уст-ва справа				
Тротуары справа	13			

Инв. N подлин. Подпись и дата. Взам инв. N

Изм.	Кол.уч.	Лист N док.	Подп.	Дата

0187300010318000187-0231374-01-ОДД
Ул. Набережная

Тротуары слева	368			372			510			514		
Дорожные ограждения и направл. уст-ва слева	ПО 335-363			ПО 380-405			ПО 405-419					
Дорожные ограждения и направл. уст-ва по осевой												
Горизонтальная дорожная разметка слева	2-я от осевой											
	1-я от осевой											
Элементы дороги в плане												
Элементы дороги в продольном профиле	0/00											



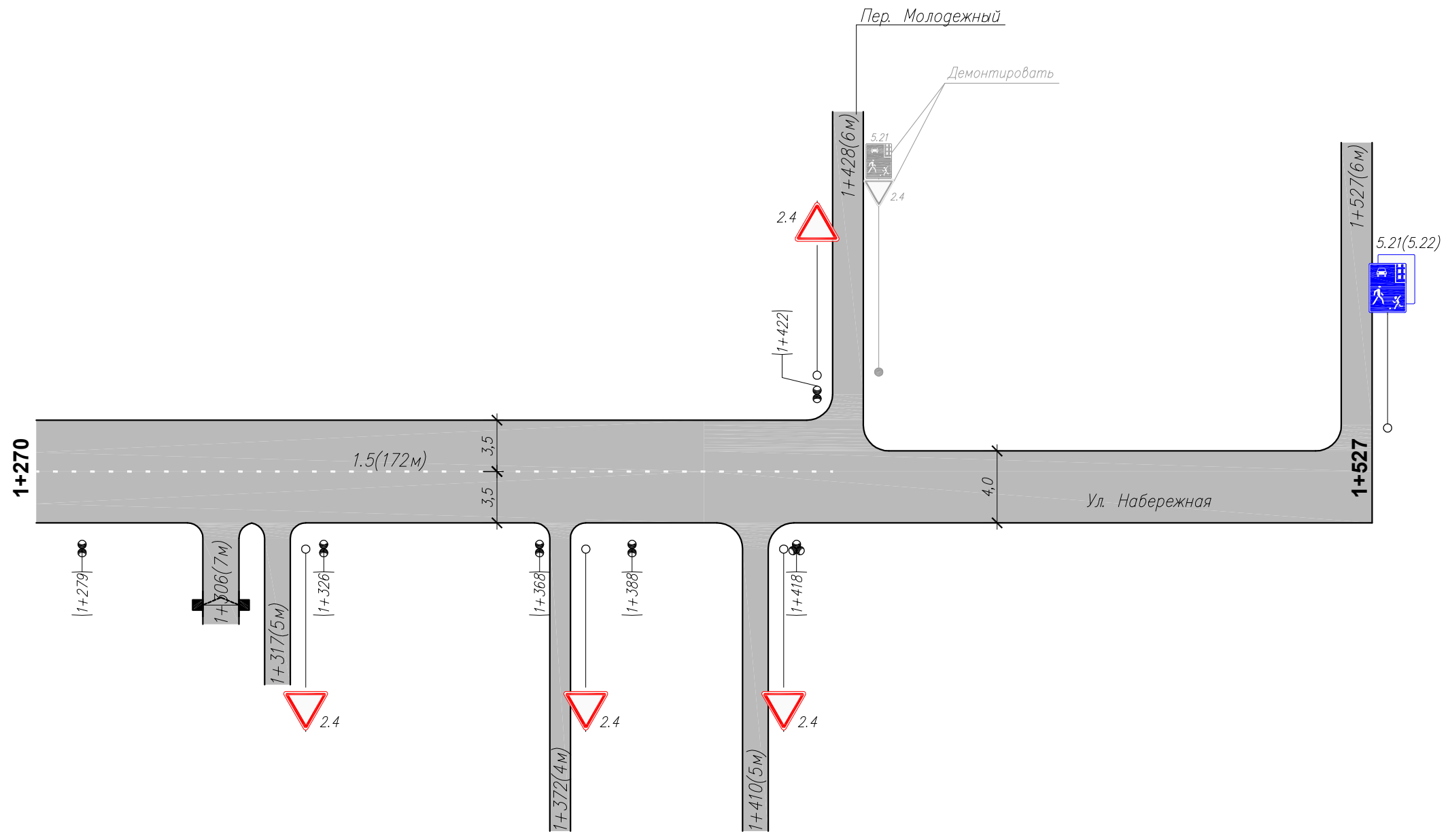
Инв. N подлин. Подпись и дата. Взам инв. N

Горизонтальная дорожная разметка справа	Осевая линия	1.1(20м) 380-400			1.6(50м) 400-450							
	1-я от осевой											
	2-я от осевой											
Дорожные ограждения и направл. уст-ва справа												
Тротуары справа												

Изм.	Кол.уч.	Лист	N док.	Подп.	Дата

0187300010318000187-0231374-01-ОДД
Ул. Набережная

Тротуары слева	
Дорожные ограждения и направл. уст-ва слева	
Дорожные ограждения и направл. уст-ва по осевой	
Горизонтальная дорожная разметка слева	2-я от осевой
	1-я от осевой
Элементы дороги в плане	
Элементы дороги в продольном профиле	0/00



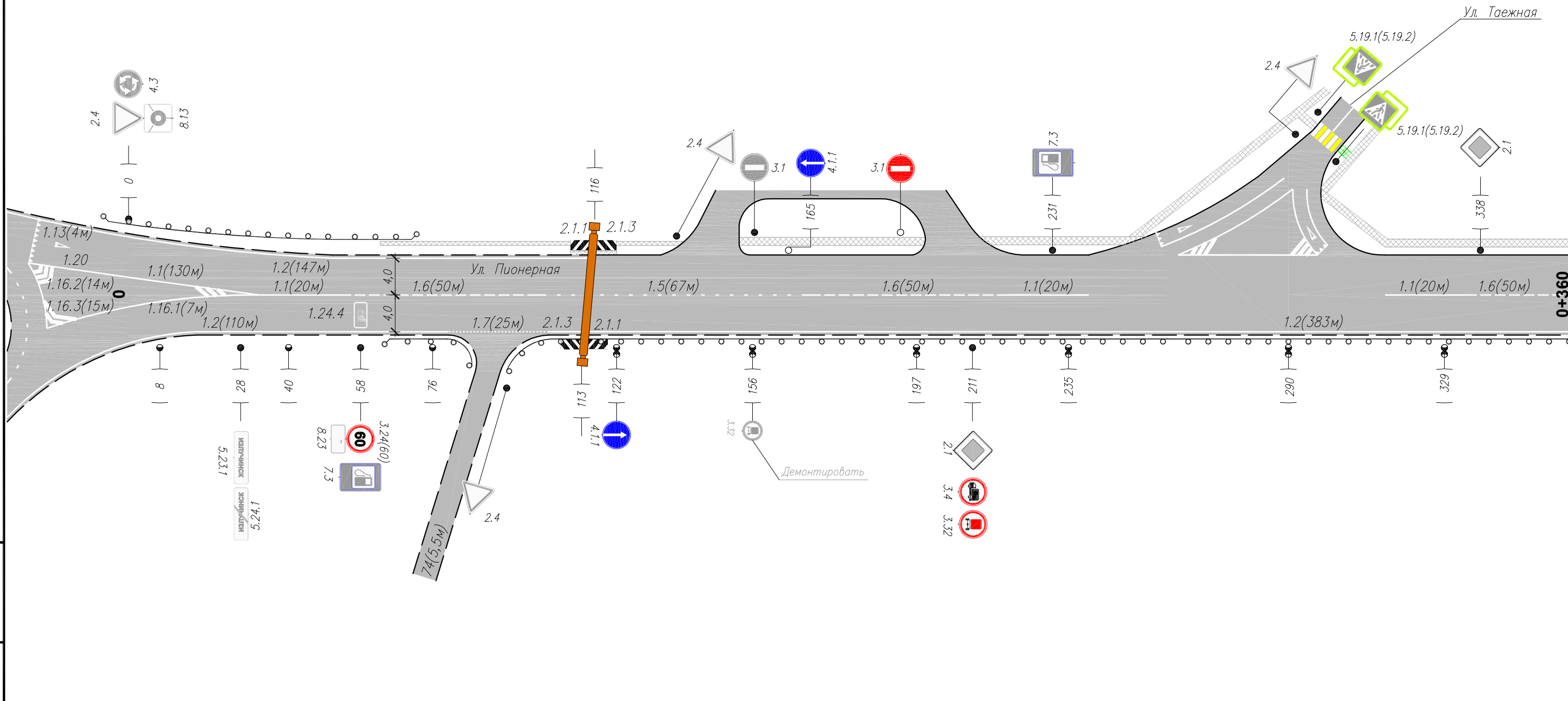
Инв. N подлин. Подпись и дата. Взам инв. N

Горизонтальная дорожная разметка справа	Осевая линия	1.5(172м) 1253-1425
	1-я от осевой	
	2-я от осевой	
Дорожные ограждения и направл. уст-ва справа		
Тротуары справа		

Изм.	Кол.уч.	Лист	N док.	Подп.	Дата

0187300010318000187-0231374-01-ОДД
Ул. Набережная

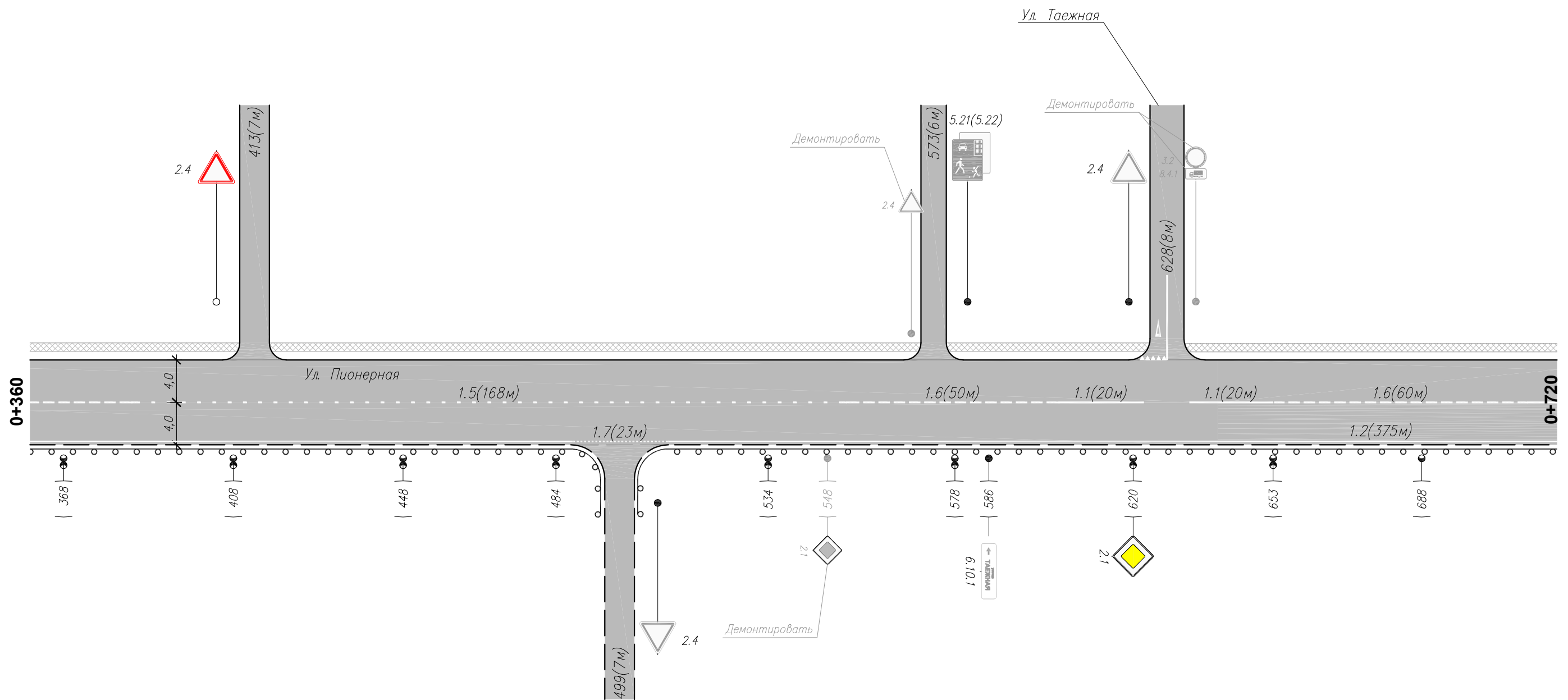
Тротуары слева	63	141	153	199	213	251	298
Дорожные ограждения и направл. уст-ва слева	ДО -5-72						
Дорожные ограждения и направл. уст-ва по осевой							
Горизонтальная дорожная разметка слева	2-я от осевой	1.2(147м)					
	1-я от осевой	-30-117					
Элементы дороги в плане							
Элементы дороги в продольном профиле	0/00						



Горизонтальная дорожная разметка справа	Осевая линия	1.1(20м) 33-53	1.6(50м) 53-103	1.5(67м) 103-170	1.6(50м) 170-220	1.1(20м) 220-240	1.1(20м) 314-334	1.6(50м) 334-384
	1-я от осевой	1.2(110м) -30-80	1.7(25м) 80-105				1.2(383м) 105-488	
	2-я от осевой							
Дорожные ограждения и направл. уст-ва справа	ДО 64-87			ДО 93-494				
Тротуары справа								

Инв. N подлин. Подпись и дата. Взам инв. N

Тротуары слева	409	416	570	576	624	632
Дорожные ограждения и направл. уст-ва слева						
Дорожные ограждения и направл. уст-ва по осевой						
Горизонтальная дорожная разметка слева	2-я от осевой					
	1-я от осевой					
Элементы дороги в плане						
Элементы дороги в продольном профиле	0	00				



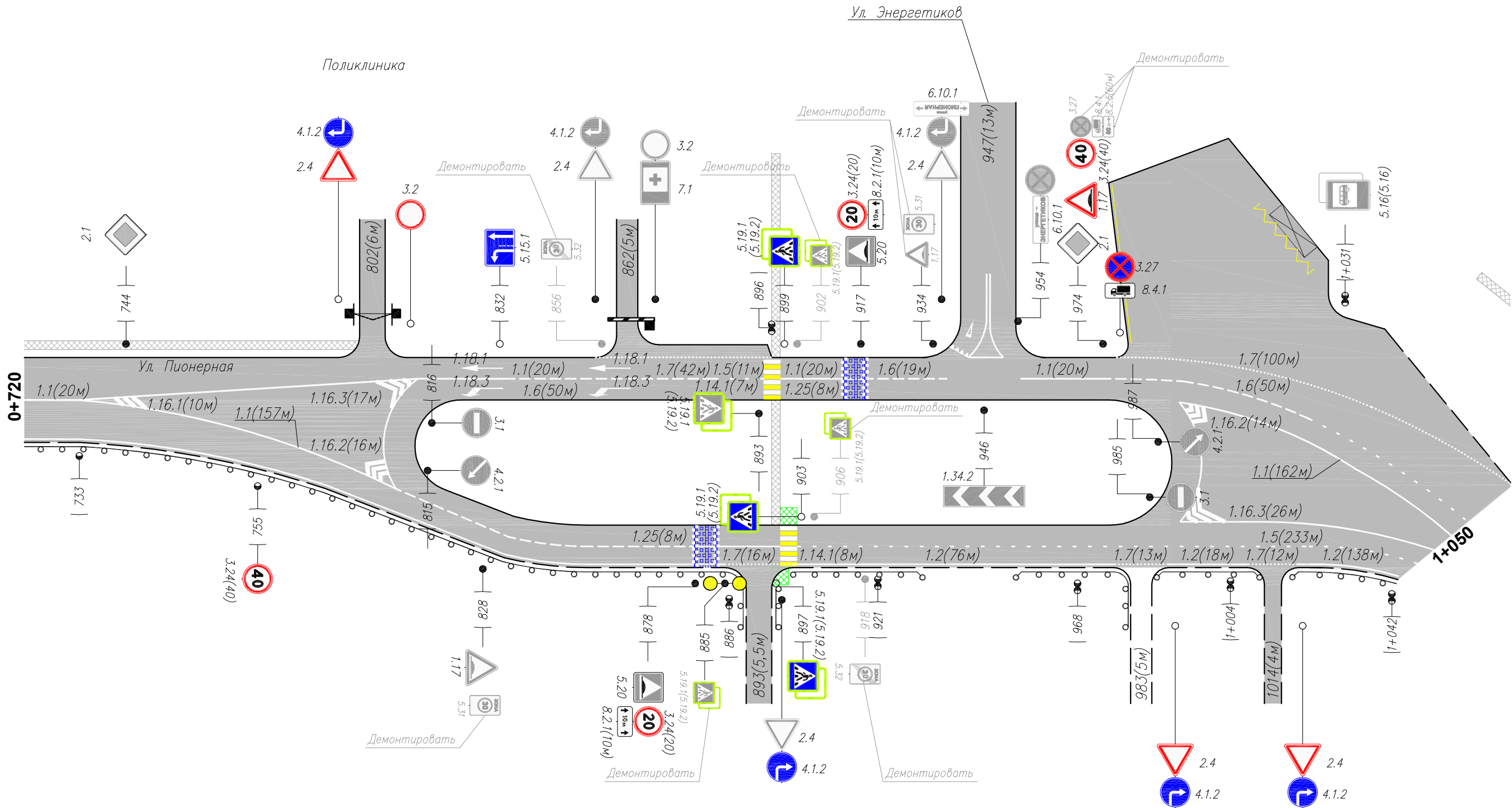
Инв. N подлин. Подпись и дата. Взам инв. N

Горизонтальная дорожная разметка справа	Осевая линия	1.5(168м) 384-552	1.7(23м) 488-511	1.1(20м) 602-622	1.1(20м) 633-653	1.6(60м) 633-713	1.2(375м) 510-885
	1-я от осевой						
	2-я от осевой						
Дорожные ограждения и направл. уст-ва справа							ДО 212-600
Тротуары справа							

Изм.	Кол.уч.	Лист	N док.	Подп.	Дата

0187300010318000187-0231374-01-ОДД
Ул. Пионерная

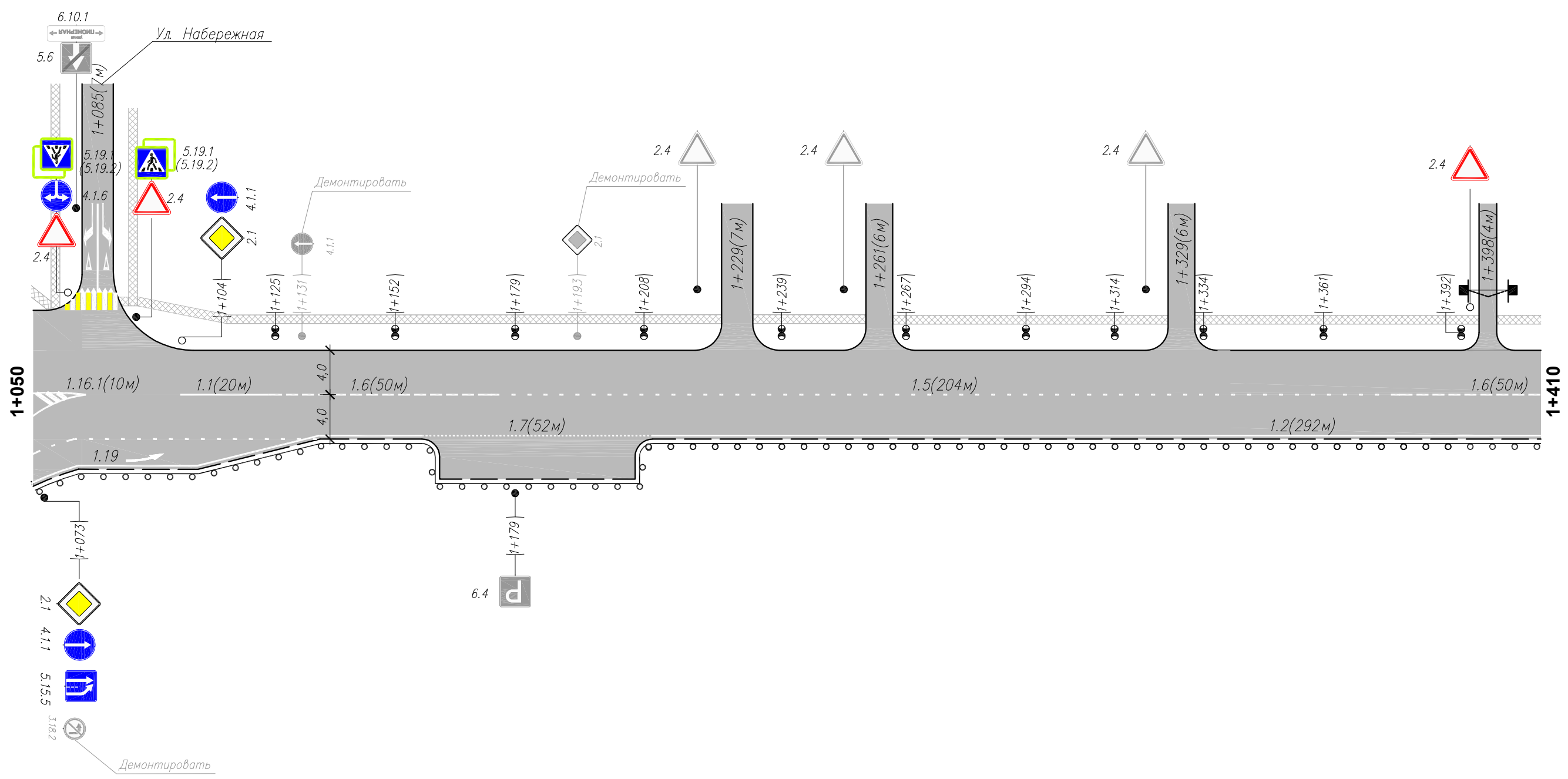
Тротуары слева		799				
Дорожные ограждения и направл. уст-ва слева						
Дорожные ограждения и направл. уст-ва по осевой						
Горизонтальная дорожная разметка слева	2-я от осевой	1.7(42м) 854-898				
	1-я от осевой	1.1(20м) 812-832	1.6(50м) 832-882		1.1(20м) 898-918	1.6(19м) 918-937
Элементы дороги в плане						
Элементы дороги в продольном профиле		0/00				



Горизонтальная дорожная разметка справа	Осевая линия	1.1(20м) 713-733		1.5(11м) 882-894		1.1(20м) 954-974	1.5(233м) 902-1137
	1-я от осевой			1.7(16м) 885-901	1.2(76м) 901-976	1.7(13м) 976-989	1.2(18м) 989-718
	2-я от осевой						1.7(12м) 718-730
Дорожные ограждения и направл. уст-ва справа				ДО 896-931	ДО (У) 664-691	ДО (У) 697-721	
Тротуары справа							

Инв. N подлин. Подпись и дата. Взам инв. N

Тротуары слева	1089	1225	1232	1258	1264	1326	1332	1396	1400
Дорожные ограждения и направл. уст-ва слева									
Дорожные ограждения и направл. уст-ва по осевой									
Горизонтальная дорожная разметка слева	2-я от осевой								
	1-я от осевой								
Элементы дороги в плане									
Элементы дороги в продольном профиле	0	00							



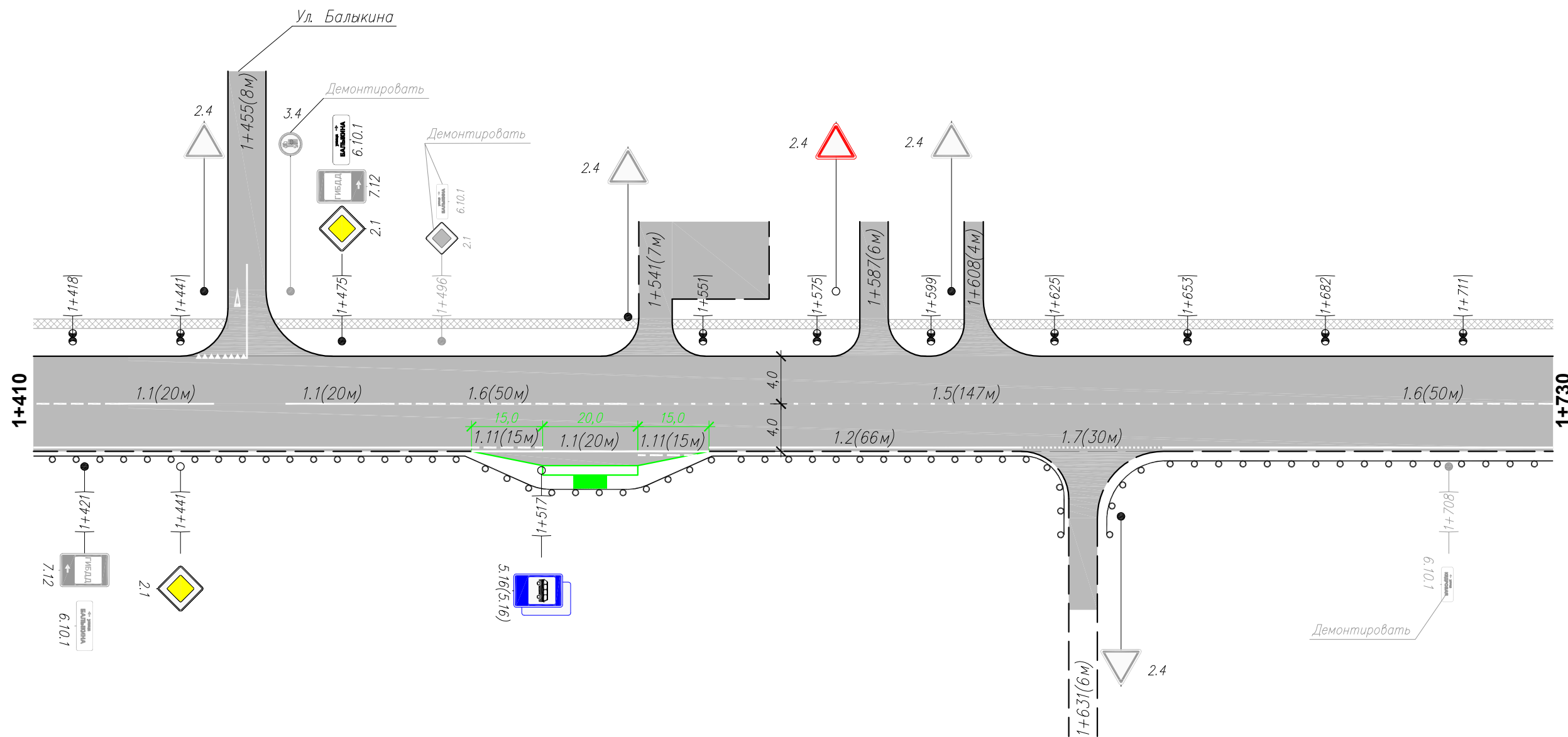
Инв. N подлин. / Подпись и дата / Взам инв. N

Горизонтальная дорожная разметка справа	Осевая линия	1.1(20м) 814-834	1.6(50м) 834-884	1.7(52м) 868-920	1.5(204м) 1174-1378	1.2(292м) 1210-1502	1.6(50м) 1378-1428
	1-я от осевой	1.2(138м) 730-868					
	2-я от осевой						
Дорожные ограждения и направл. уст-ва справа	ДО 1019-1628						
Тротуары справа							

Изм.	Кол.уч.	Лист	N док.	Подп.	Дата

0187300010318000187-0231374-01-ОДД
Ул. Пионерная

Тротуары слева	1451	1459	1538	1544	1584	1590	1606	1610
Дорожные ограждения и направл. уст-ва слева								
Дорожные ограждения и направл. уст-ва по осевой								
Горизонтальная дорожная разметка слева	2-я от осевой							
	1-я от осевой							
Элементы дороги в плане								
Элементы дороги в продольном профиле	0							00



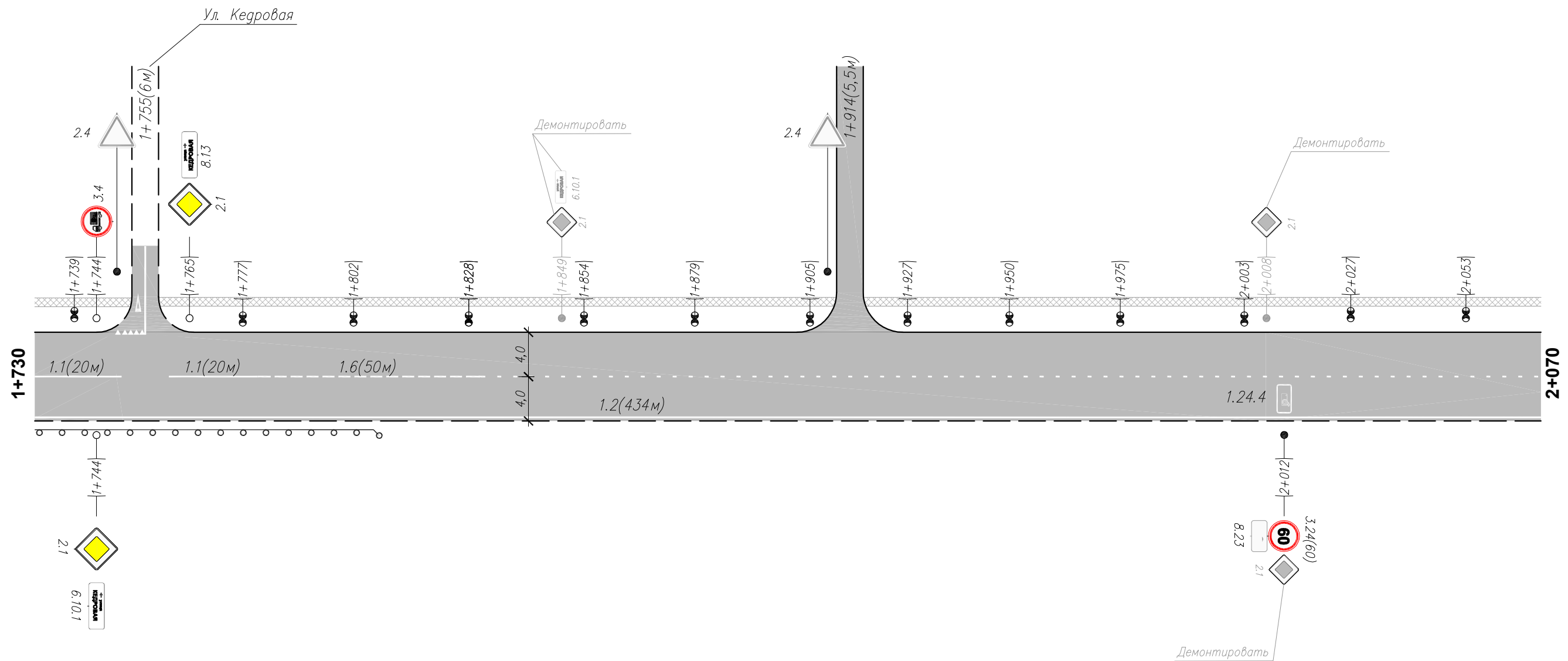
Инв. N подлин. Подпись и дата. Взам инв. N

Горизонтальная дорожная разметка справа	Осевая линия	1.1(20м) 1428-1448	1.1(20м) 1463-1483	1.6(50м) 1483-1533	1.1(20м) 1517-1537	1.1(15м) 1537-1552	1.2(66м) 1552-1618	1.5(147м) 1533-1680	1.6(50м) 1680-1730
	1-я от осевой			1.1(15м) 1502-1517				1.7(30м) 1618-1648	
	2-я от осевой								
Дорожные ограждения и направл. уст-ва справа									ДО 1634-1808
Тротуары справа									

Изм.	Кол.уч.	Лист N док.	Подп.	Дата

0187300010318000187-0231374-01-ОДД
Ул. Пионерная

Тротуары слева	1752	1758	1911	1917
Дорожные ограждения и направл. уст-ва слева				
Дорожные ограждения и направл. уст-ва по осевой				
Горизонтальная дорожная разметка слева	2-я от осевой			
	1-я от осевой			
Элементы дороги в плане				
Элементы дороги в продольном профиле	0	00		



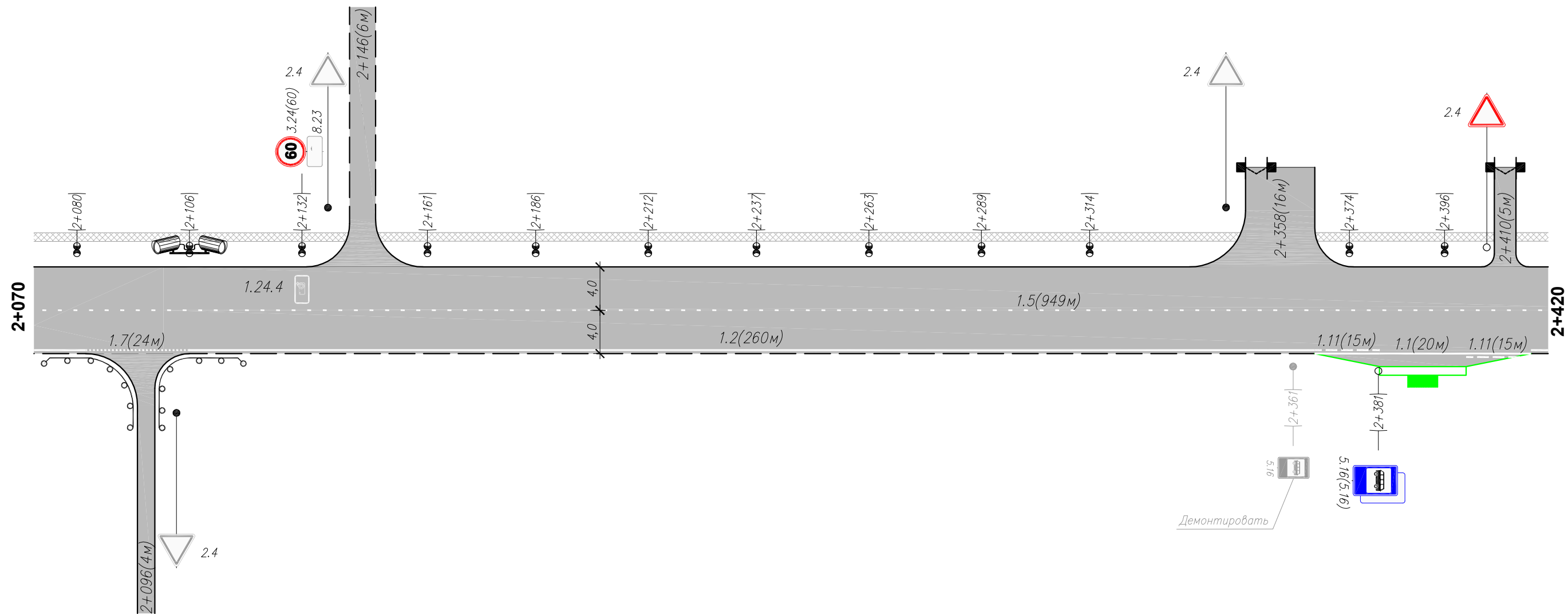
Инв. N подлин. Подпись и дата. Взам инв. N

Горизонтальная дорожная разметка справа	Осевая линия	1.1(20м) 1730-1750	1.1(20м) 1760-1780	1.6(50м) 1780-1830	1.2(434м) 1648-2082
	1-я от осевой				
	2-я от осевой				
Дорожные ограждения и направл. уст-ва справа					
Тротуары справа					

Изм.	Кол.уч.	Лист	N док.	Подп.	Дата
------	---------	------	--------	-------	------

0187300010318000187-0231374-01-ОДД
Ул. Пионерная

Тротуары слева	2143	2149	2350	2366	2407	2412
Дорожные ограждения и направл. уст-ва слева						
Дорожные ограждения и направл. уст-ва по осевой						
Горизонтальная дорожная разметка слева	2-я от осевой					
	1-я от осевой					
Элементы дороги в плане						
Элементы дороги в продольном профиле	0	00				



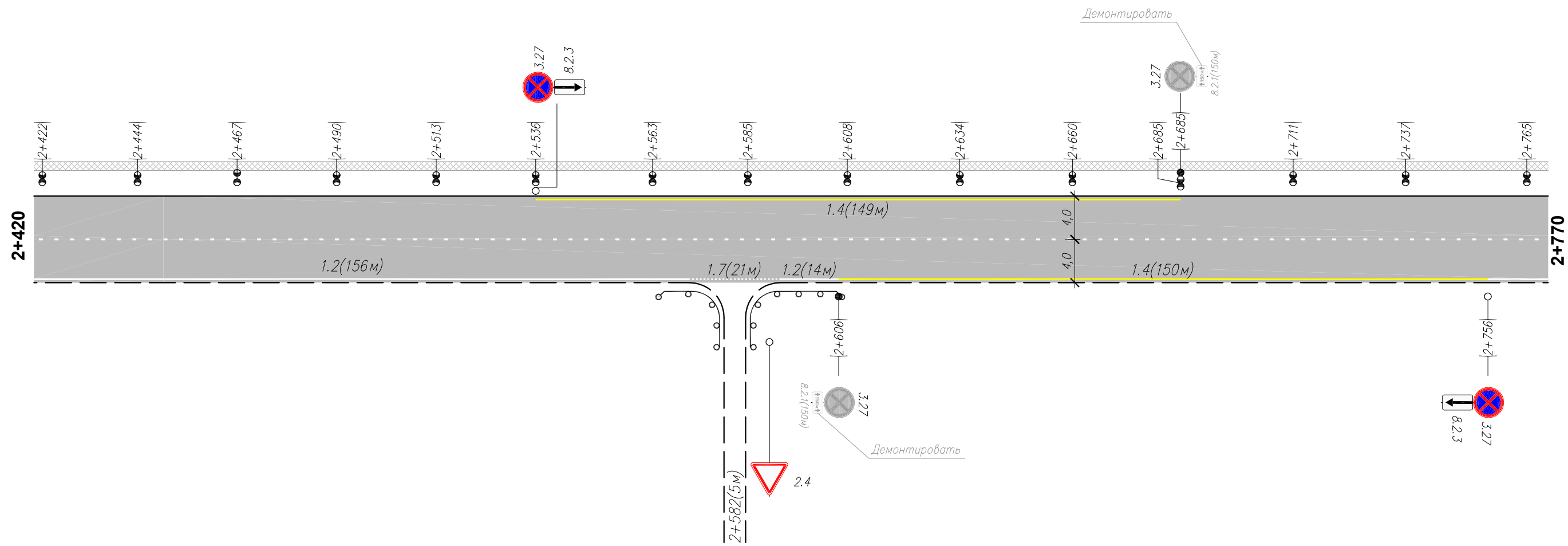
Горизонтальная дорожная разметка справа	Осевая линия	1.5(949м) 1830-2779				
	1-я от осевой	1.7(24м) 2082-2106	1.2(260м) 2106-2366	1.1(15м) 2366-2381	1.1(20м) 2381-2401	1.1(15м) 2401-2416
	2-я от осевой					
Дорожные ограждения и направл. уст-ва справа	ДО (У1) 2072-2094	ДО (У1) 2098-2118				
Тротуары справа						

Инв. N подлин. Подпись и дата. Взам инв. N

Изм.	Кол.уч.	Лист	N док.	Подп.	Дата

0187300010318000187-0231374-01-ОДД
Ул. Пионерная

Тротуары слева		
Дорожные ограждения и направл. уст-ва слева		
Дорожные ограждения и направл. уст-ва по осевой		
Горизонтальная дорожная разметка слева	2-я от осевой	
	1-я от осевой	1.4(149м) 2536-2685
Элементы дороги в плане		
Элементы дороги в продольном профиле	0/00	



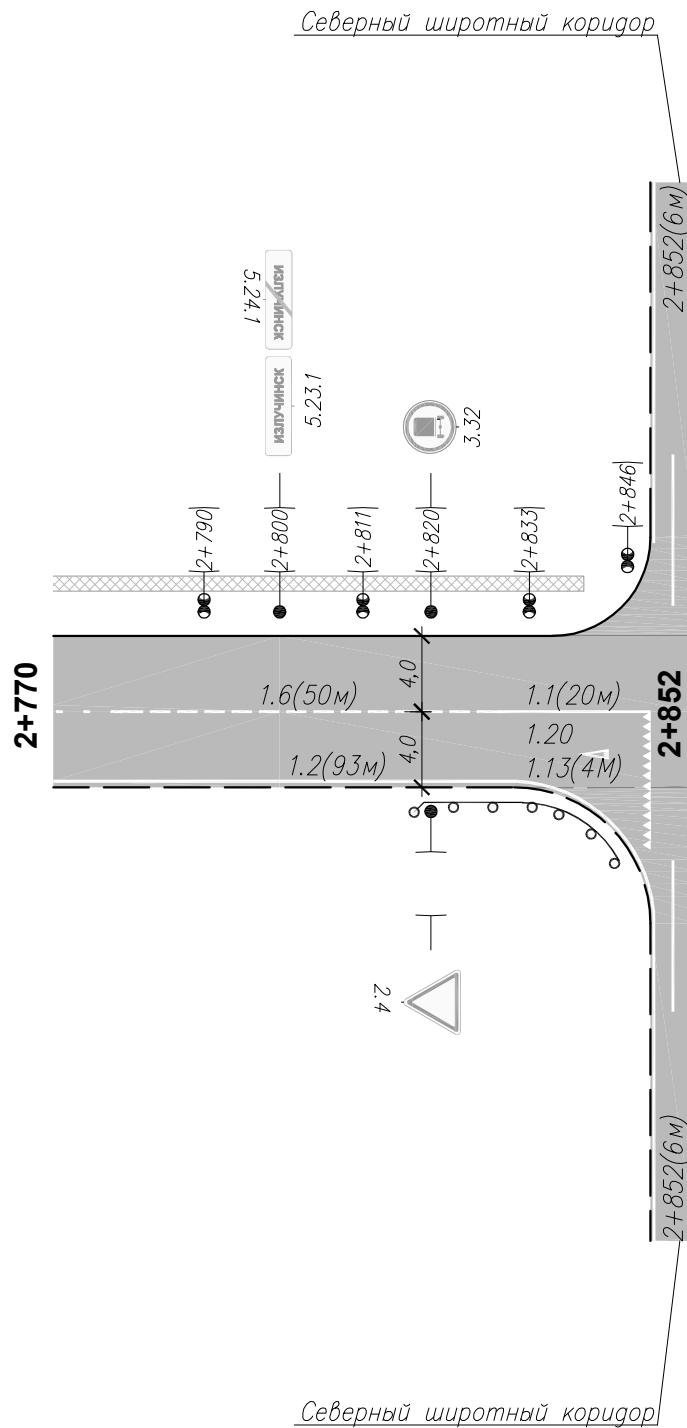
Горизонтальная дорожная разметка справа	Осевая линия				
	1-я от осевой	1.2(156м) 2416-2572	1.7(21м) 2572-2593	1.2(14м) 2593-2606	1.4(150м) 2606-2756
	2-я от осевой				
Дорожные ограждения и направл. уст-ва справа		ДО (У) 2564-2578	ДО (У) 2587-2607		
Тротуары справа					

Инв. N подлин. Подпись и дата. Взам инв. N

Изм.	Кол.уч.	Лист	N док.	Подп.	Дата

0187300010318000187-0231374-01-ОДД
Ул. Пионерная

Тротуары слева	
Дорожные ограждения и направл. уст-ва слева	
Дорожные ограждения и направл. уст-ва по осевой	
Горизонтальная дорожная разметка слева	2-я от осевой
	1-я от осевой
Элементы дороги в плане	
Элементы дороги в продольном профиле	0/00



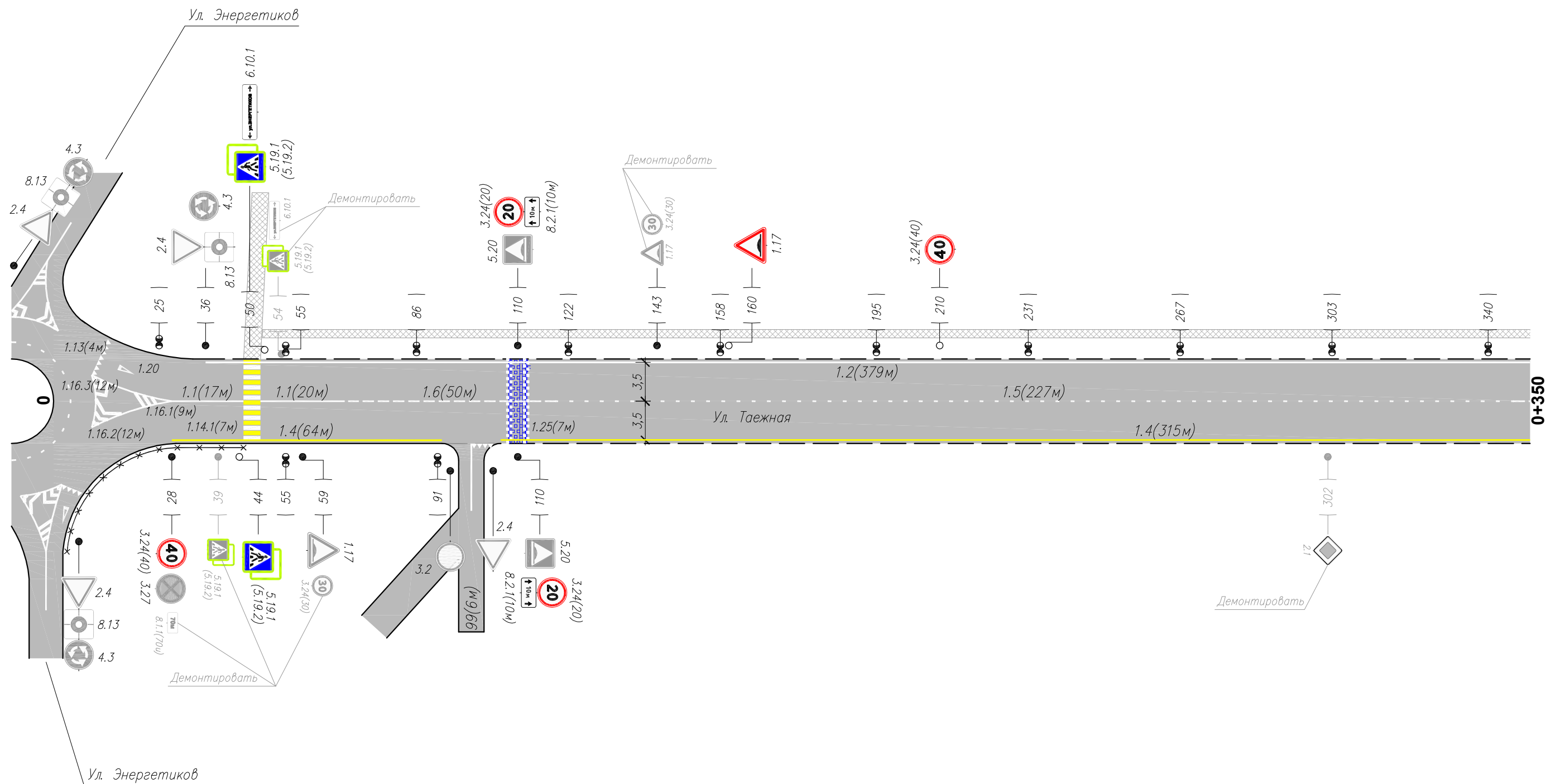
Горизонтальная дорожная разметка справа	Осевая линия	1.6(50м) 2779-2829	1.1(20м) 2829-2849
	1-я от осевой	1.2(93м) 2756-2849	
	2-я от осевой		
Дорожные ограждения и направл. уст-ва справа		ДО (И) 2818-2849	
Тротуары справа			

Инв. N подлин. Подпись и дата. Взам инв. N

Изм.	Кол.уч.	Лист	N док.	Подп.	Дата
------	---------	------	--------	-------	------

0187300010318000187-0231374-01-ОДД
Ул. Пионерная

Тротуары слева	49	
Дорожные ограждения и направл. уст-ва слева		
Дорожные ограждения и направл. уст-ва по осевой		
Горизонтальная дорожная разметка слева	2-я от осевой	1.2(379м)
	1-я от осевой	36-415
Элементы дороги в плане		
Элементы дороги в продольном профиле	0/00	



Горизонтальная дорожная разметка справа	Осевая линия	1.1(17м) 28-45	1.1(20м) 49-69	1.6(50м) 69-119	1.5(227м) 119-346	
	1-я от осевой		1.4(64м) 28-92			1.4(315м) 106-421
	2-я от осевой					
Дорожные ограждения и направл. уст-ва справа		ПО 3-45				
Тротуары справа						

Взам инв. N

Подпись и дата

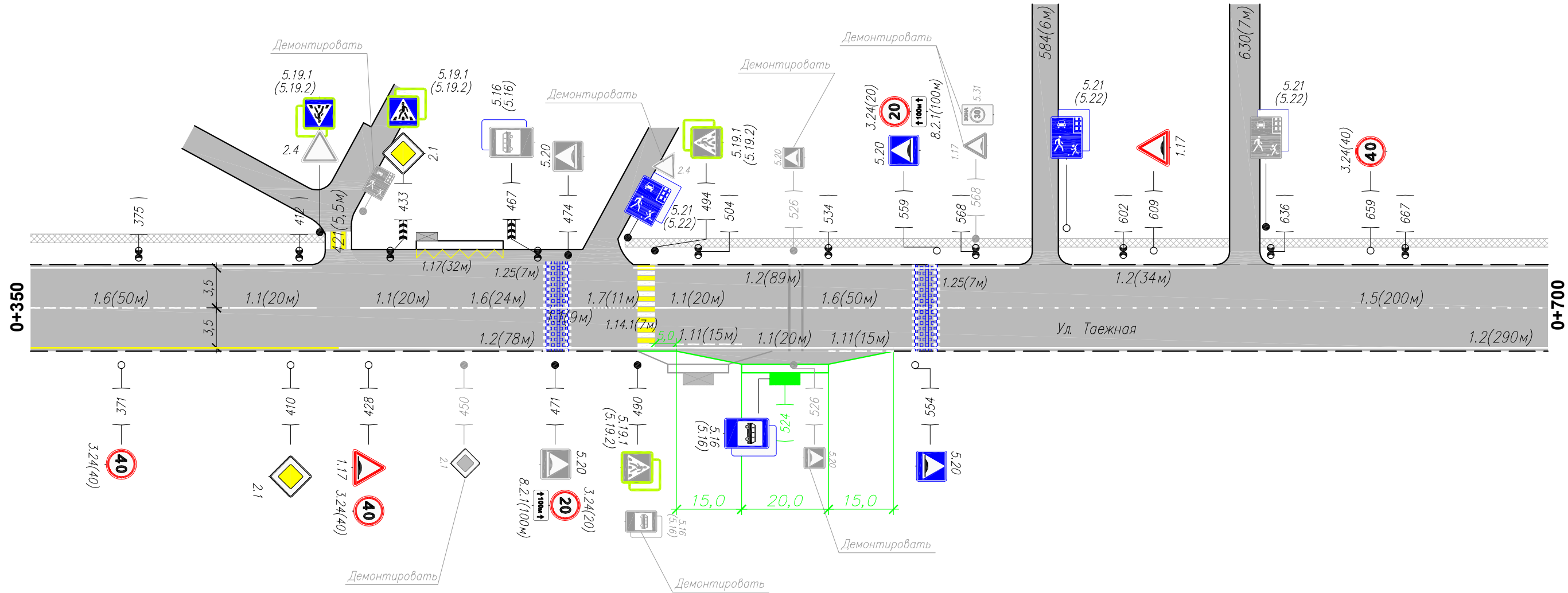
Инв. N подлин.

Изм.	Кол.уч.	Лист	N док.	Подп.	Дата

0187300010318000187-0231374-01-ОДД
Ул. Таежная

Лист
1

Тротуары слева	418	487	581	587	626	634
Дорожные ограждения и направл. уст-ва слева						
Дорожные ограждения и направл. уст-ва по осевой						
Горизонтальная дорожная разметка слева	2-я от осевой	1.2(89м) 489-578			1.2(34м) 590-623	
	1-я от осевой					
Элементы дороги в плане						
Элементы дороги в продольном профиле	0/00					



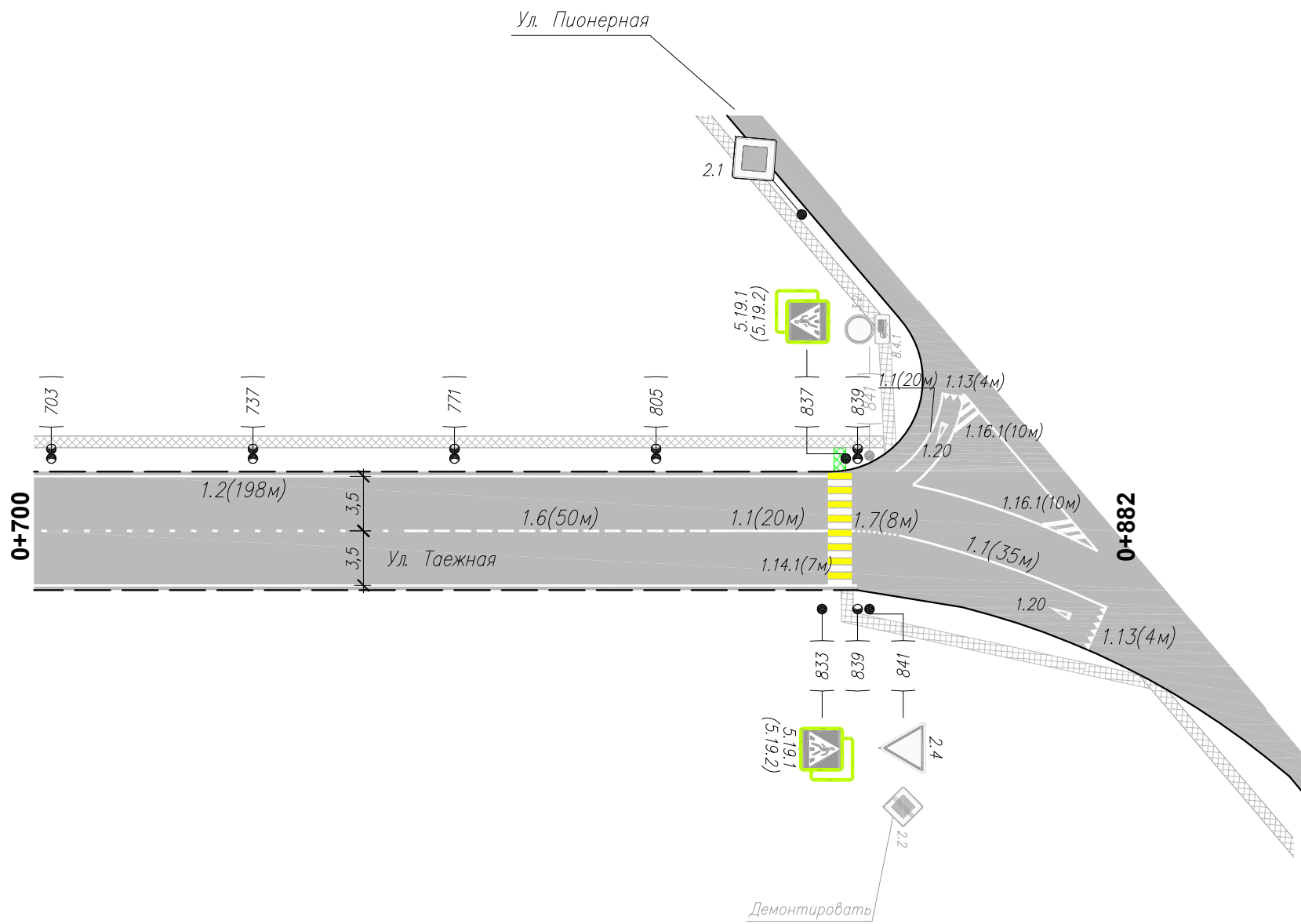
Горизонтальная дорожная разметка справа	Осевая линия	1.6(50м) 346-396	1.1(20м) 396-416	1.1(20м) 426-446	1.6(24м) 446-470	1.1(9м) 470-479	1.7(11м) 479-490	1.1(20м) 494-514	1.6(50м) 514-564	1.5(200м) 564-764	1.2(290м) 549-839	
	1-я от осевой	1.2(78м) 421-499						1.1(15м) 499-514	1.1(20м) 514-534	1.1(15м) 534-549		
	2-я от осевой											
Дорожные ограждения и направл. уст-ва справа												
Тротуары справа												

Инв. N подлин. Подпись и дата. Взам инв. N

Изм.	Кол.уч.	Лист	N док.	Подп.	Дата

0187300010318000187-0231374-01-ОДД
Ул. Таежная

Тротуары слева		843
Дорожные ограждения и направл. уст-ва слева		
Дорожные ограждения и направл. уст-ва по осевой		
Горизонтальная дорожная разметка слева	2-я от осевой	1.2(198м)
	1-я от осевой	636-835
Элементы дороги в плане		
Элементы дороги в продольном профиле 0/00		



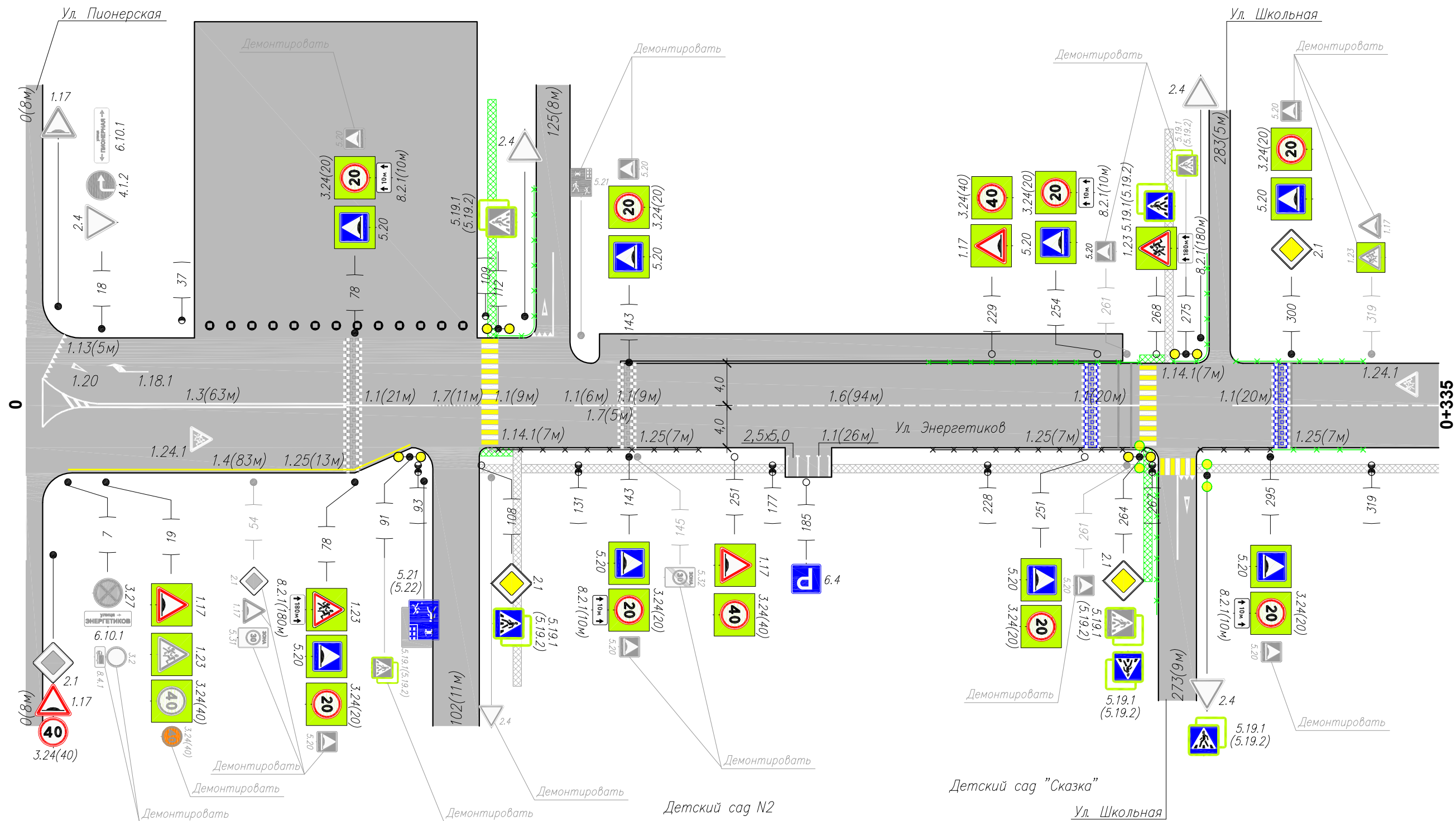
Инв. N подлин. Подпись и дата. Взам инв. N

Горизонтальная дорожная разметка справа	Осевая линия	1.6(50м) 764-814	1.1(20м) 814-834	1.7(8м) 838-846	1.1(35м) 846-881
	1-я от осевой				
	2-я от осевой				
Дорожные ограждения и направл. уст-ва справа					
Тротуары справа					

Изм.	Кол.уч.	Лист	N док.	Подп.	Дата

0187300010318000187-0231374-01-ОДД
Ул. Таежная

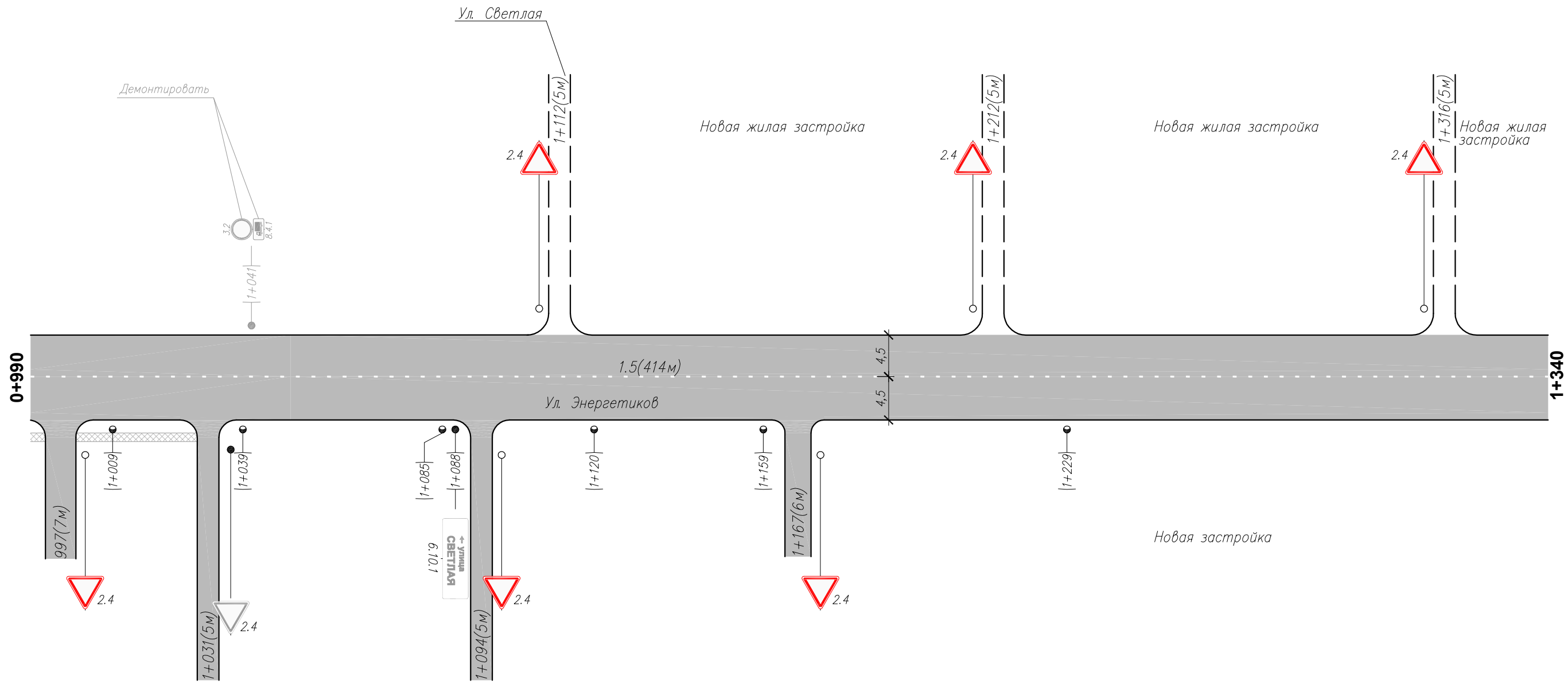
Тротуары слева									
Дорожные ограждения и направл. уст-ва слева		ПО 112-121		ПО 214-264		ПО 272-280		ПО 287-317	
Дорожные ограждения и направл. уст-ва по осевой									
Горизонтальная дорожная разметка слева	2-я от осевой								
	1-я от осевой								
Элементы дороги в плане									
Элементы дороги в продольном профиле	0/00								



Горизонтальная дорожная разметка справа	Осевая линия		1.3(63м) 13-76	1.1(21м) 76-97	1.7(11м) 97-108	1.1(9м) 112-121	1.1(6м) 1.7(5м) 1.1(9м) 130-136-141-150	1.6(94м) 150-244	1.1(20м) 244-264	1.1(20м) 286-306
	1-я от осевой		1.4(81м) 10-91							
	2-я от осевой									
Дорожные ограждения и направл. уст-ва справа					ПО 112-160			ПО 215-265	ПО 278-295	ПО 295-317
Тротуары справа										

Инв. N подлин. / Подпись и дата / Взам инв. N

Тротуары слева	
Дорожные ограждения и направл. уст-ва слева	
Дорожные ограждения и направл. уст-ва по осевой	
Горизонтальная дорожная разметка слева	2-я от осевой
	1-я от осевой
Элементы дороги в плане	
Элементы дороги в продольном профиле	0/00



Инв. N подлин. / Подпись и дата / Взам инв. N

Горизонтальная дорожная разметка справа	Осевая линия	1.5(414м) 926-1340
	1-я от осевой	
	2-я от осевой	
Дорожные ограждения и направл. уст-ва справа		
Тротуары справа	994	1000

Изм.	Кол.уч.	Лист	N док.	Подп.	Дата

0187300010318000187-0231374-01-ОДД
Ул. Энергетиков



РОССИЙСКАЯ ФЕДЕРАЦИЯ
Общество с ограниченной ответственностью

ДОРПРОЕКТ

* Россия, 644074 г. Омск, ул. Комарова, д.15, корп.4, 68
☎ 8 913 655 7572

E-Mail: dor_project@mail.ru

ПРОЕКТ

«КОМПЛЕКСНАЯ СХЕМА ОРГАНИЗАЦИИ ДОРОЖНОГО ДВИЖЕНИЯ ГП ИЗЛУЧИНСК»

ПОЯСНИТЕЛЬНАЯ ЗАПИСКА
(Чертежи)

0187300010318000187-0231374-01 – ПЗ

Том 1 книга 2



Омск – 2018 г.